

Dokument

# **Dokladová část I**

Název stavby

**Úprava sítě VO Děčín VII-Chrochvice,  
ul. U Obory**

Číslo zakázky

**51-0474-1**

Vypracovala: Žaneta Kuřová



## Obsah dokladové části

Číslo	Název dokladu	Poznámka	Platnost
1.	ČEZ Distribuce, a.s. – souhrnné stanovisko k PD		16.11.2021
2.	ČEZ Distribuce, a.s. – existence sítí		25.11.2021
3.	ČEZ ICT Services, a.s.		25.05.2022
4.	ČEZ Telco Pro Services, a.s.		25.05.2022
5.	Severočeské vodovody a kanalizace, a.s		13.11.2021
6.	GasNet, s.r.o.		06.11.2022
7.	CETIN a.s.		23.10.2022
8.	Vodafone Czech Republic a.s.		23.10.2021
9.	T-Mobile Czech Republic a.s.		23.10.2021
10.	MO ČR, Sekce ekonomická a majetková		26.10.2022
11.	Ústav archeologické památkové péče severozápadních Čech, v.v.i.		1)
12.	Agentura ochrany přírody a krajiny ČR		1)
13.	Magistrát města Děčín – Odbor životního prostředí		1)
14.	Magistrát města Děčín – Odbor místního hospodářství		1)
15.	Magistrát města Děčín – Odbor správních činností		1)
	Seznam dotčených parcel		
	Informace z katastru nemovitostí		

Poznámka:

1) Omezení platnosti není ve vyjádření uvedeno.



ENPRO Energo s.r.o.  
P.O.BOX 74  
Žaneta Kuřová  
Panská 1423/19  
400 01 ÚSTÍ NAD LABEM  
Česká republika

VÁŠ DOPIS ZNAČKY / ZE DNE

NAŠE ZNAČKA  
1111280884VYŘIZUJE / LINKA  
Dominik Valach / 800 850 860MÍSTO ODESLÁNÍ / DNE  
Děčín / 16.11.2020

**Souhlas s umístěním stavby a s prováděním činností v ochranném pásmu zařízení distribuční soustavy a vyjádření k předložené projektové dokumentaci, evidenční číslo: 1111280884.**

Vážená paní Kuřová,

dovolte nám, abychom reagovali na Vaši žádost ze dne 27. 10. 2020, ve které nás žádáte o vydání stanoviska ke stavbě a provádění souvisejících činností v ochranném pásmu zařízení distribuční soustavy (dále jen „zařízení“) v našem majetku.

Ze zaslaných podkladů je zřejmé, že stavba:

1. Investor: Statutární město Děčín
2. Název stavby: „Děčín VII-Chrochvice VO“
3. Parc. číslo: 679 Kat. území: Chrochvice
4. Předložené podklady: projektová dokumentace, situace stavby
5. Číslo „Sdělení o existenci energetického zařízení v majetku ČEZ Distribuce, a. s.“: 0101402706

a s ní související činnosti zasahují do ochranných pásem zařízení:

1. Typ zařízení: podzemní vedení NN,
2. Název zařízení: Děčín-Chrochvice NN 100128-0003,

které je v majetku naší společnosti.

Sděluje Vám, že udělujeme **souhlas** s činnostmi zasahující do ochranného pásma předmětného el. zařízení.

Povoleny činnosti:

1 – stavební práce	2 – zemní práce	3 – kácení a prořez
4 – umístění stavby	5 – skladování hořavin	6 – skladování výbušnin

Platnost tohoto souhlasu je vázána na dodržení následujících podmínek:

1. Podmínkou pro zahájení činnosti v ochranném pásmu je platné „Sdělení o existenci energetického zařízení, sítě pro elektronickou komunikaci nebo zařízení technické infrastruktury v majetku společnosti ČEZ Distribuce, a. s.“, v daném zájmovém území tohoto souhlasu a dodržení podmínek uvedených v tomto vyjádření.

**ČEZ Distribuce, a. s.**

Děčín – Děčín IV-Podmokly, Teplická 874/8, PSČ 405 02 | Kontaktní bezplatná linka ČEZ Distribuce: 800 850 860 (hlášení poruch, distribuční požadavky, informace) | e-mail: info@cezdistribuce.cz | www.cezdistribuce.cz | IČO: 24729035, DIČ: CZ24729035 | zapsaná v obchodním rejstříku vedeném Krajským soudem v Ústí nad Labem, sp. zn. B 2145 |  
zasílací adresa: ČEZ Distribuce, a. s., Plzeň, Guldenerova 2577/19, PSČ 326 00



2. Místa křížení a souběhy ostatních zařízení a staveb se zařízeními energetickými, komunikačními sítěmi pro elektronickou komunikaci nebo zařízeními technické infrastruktury musí být vyprojektovány a provedeny v souladu s platnými normami a předpisy, zejména s ČSN 33 2000-5-52, ČSN EN 50110-1, ČSN EN 50341-1, ČSN EN 50423-3, ČSN 73 6005 a PNE 33 0000-6, PNE 33 3301, PNE 34 1050.
3. Umístění stavby a provádění činností v ochranném pásmu elektrického zařízení bude prováděno podle projektové dokumentace vypracované firmou: ENPRO Energo s.r.o., číslo zakázky: neuvedeno, datum: 10/2020.
4. V místě střetu kabelového vedení se stavbou bude stávající kabelové vedení zajištěno mechanickou ochrannou proti poškození s přesahem 1 m na obě strany, např. dělené chráničky.
5. Základ stožárku VO bude min. 0,6 m v odstupu od zemního kabelu.
6. V technické zprávě projektové dokumentace, pro příslušné povolení stavby, bude požadovaná ochrana kabelového vedení popsána, zejména soulad se zákonnými požadavky na ochranné pásmo a požadavky prostorové normy ČSN 73 6005. V grafické části projektové dokumentace bude kótami vyznačen odstup stožárku VO od zařízení distribuční soustavy.
7. Před záhozem výkopu v místě střetu kabelového vedení (křížení a souběh) se stavbou požadujeme přivolat pracovníka ČEZ Distribuce, a.s. ke kontrole dodržení prostorové normy ČSN 73 6005 a výše uvedeného bodu č. 4 a 5. O tomto bude proveden písemný záznam.
8. Jakákoliv poškození nebo mimořádné události, způsobené na zařízení stavebníkem, musí být neprodleně oznámeny na poruchovou linku 800 850 860 a budou opraveny na náklady viníka. Zahrnutí poškozených míst může být provedeno pouze po souhlasu vydaném naší společností.
9. Umístěním stavby nesmí dojít ke ztížení přístupu našich pracovníků a pracovníků námi pověřených firem k našemu zařízení.
10. Při realizaci stavby nesmí dojít v žádném případě k nebezpečnému přiblížení osob, věcí, zařízení nebo mechanismů a strojů k živým částem pod napětím dle PNE 330000-6, pokud není větší vzdálenost stanovena v jiném předpisu (např. ČSN ISO 12480-1). V případě, že nebude možné tuto vzdálenost dodržet, je žadatel povinen požádat o vypnutí předmětného vedení.
11. Pracovníci provádějící práce budou prokazatelně poučeni o nebezpečí, které hrozí při nedodržení bezpečnostních předpisů.
12. S ohledem k provádění prací v ochranném pásmu upozorňujeme na možnost nebezpečných vlivů od elektrického zařízení. Opatření proti těmto vlivům je na straně zhotovitele výše uvedené stavby. ČEZ Distribuce, a.s. nepřevzme žádnou zodpovědnost za případné škody, které vzniknou stavebníkovi následkem poruchy nebo havárie elektrického zařízení za nepředvídaných okolností nebo nedodržením výše uvedených podmínek.
13. Při případné úpravě povrchu v ochranném pásmu vedení nesmí dojít ke změně výškové nivelety země oproti současnému stavu.
14. Musí být dodrženy Podmínky pro práce v ochranných pásmech vedení, které jsou součástí platného sdělení o existenci sítí nebo uveřejněné na webovém portále ČEZ Distribuce, a.s.



15. Jakékoliv události, mající vliv na provoz předmětných vedení, musí být neprodleně oznámeny na poruchovou linku 800 850 860 nebo včas oznámeny naší společností.
16. Výjimka z ochranného pásma se nevztahuje na zařízení ČEZ ICT Services, a. s. a Telco Pro Services, a. s.
17. Upozorňujeme, že stavba je ve střetu s venkovním vedením NN, které nemá dle energetického zákona ochranné pásmo, tudíž požadujeme splnit následující podmínky:
  - při činnosti v blízkosti nadzemního vedení nn bude dodržena minimální vzdálenost 1 metr od živých částí, resp. vzdálenosti dané PNE 33 0000-6, pokud není větší vzdálenost stanovena v jiném předpisu (např. ČSN ISO 12480-1). V případě, že nebude možné tuto vzdálenost dodržet, je žadatel povinen požádat o vypnutí předmětného vedení, případně o dočasné zaizolování vodičů nn.
  - stavby a konstrukce dodrží odstupové vzdálenosti od nadzemního vedení uvedené v PNE 33 3302, v opačném případě je nutné toto nadzemní vedení přeložit,
  - stavbou nebude narušeno uzemnění nadzemního vedení,
  - stavbou nebude narušena statika podpěrného bodu,
  - bude zajištěn trvalý přístup a příjezd k případné výměně podpěrného bodu, svodového vedení, pojistkové skříňce a manipulaci v ní,
  - stavbou nedojde ke znepřístupnění či znemožnění úplného otevírání dvířek naší skříňce.
18. **Za uvedených podmínek udělujeme souhlas k předložené projektové dokumentaci pro povolení stavby příslušným stavebním úřadem.**

Souhlas s prováděním činností související se zřízením (výstavbou) výše uvedené stavby končí dnem vydání kolaudačního rozhodnutí.

Provozovatel si vyhrazuje právo odvolat souhlas kdykoli, pokud zjistí, že podmínky stanovené v tomto „Souhlasu s umístěním stavby a s prováděním činností v ochranném pásmu zařízení distribuční soustavy“ nejsou dodrženy. Pokud zjištěné nedostatky nebyly odstraněny ani na základě písemné výzvy ve stanoveném termínu, je žadatel povinen uvést ochranné pásmo do původního stavu a zdržet se provozování jakékoli činnosti, kterou zákon výslovně zakazuje.

Tento souhlas pozbývá platnosti, nebude-li stavba zahájena do 1 roku od udělení souhlasu a netýká se zajištění dodávky elektřiny pro danou stavbu, a nevztahuje k podmínkám uvedených ve Smlouvě o připojení na distribuční soustavu.

S pozdravem



Ing. Vladimír Koten  
vedoucí oddělení Správa energetického majetku Sítě Sever  
ČEZ Distribuce, a. s.

Podmínky pro provádění činností v OP jsou k dispozici na webových stránkách ČEZ Distribuce, a.s., odkaz: <http://www.cezdistribuce.cz/cs/pro-zakazniky/formulare/cinnosti-v-ochrannych-pasmech.html>





ENPRO Energo s.r.o.

NAŠE ZNAČKA  
0101534093

VYŘÍZENO DNE  
25.05.2021

**Sdělení o existenci energetického zařízení, sítě pro elektronickou komunikaci nebo zařízení technické infrastruktury v majetku společnosti ČEZ Distribuce, a. s., pro akci:**

**Úprava sítě VO Děčín VII-Chrochvice, ul. U Obory**

Vážený zákazníku,

Na základě Vaší žádosti 0101534093 ze dne 25.05.2021 Vám zasíláme sdělení o existenci energetického zařízení, sítě pro elektronickou komunikaci nebo zařízení technické infrastruktury v majetku společnosti ČEZ Distribuce, a. s., ve Vámi vymezeném zájmovém území.

Dovoluujeme si Vás upozornit, že **sdělení nenahrazuje** vyjádření provozovatele distribuční soustavy k projektové dokumentaci pro územní nebo stavební řízení, k připojení nového odběru, zdroje elektrické energie nebo k navýšení rezervovaného příkonu a výkonu a s výjimkou havárií ani souhlas s činností v ochranném pásmu.

**Toto sdělení je platné do 25.11.2021** a je jedním z podkladů pro zpracování projektové dokumentace, pokud je taková dokumentace zpracovávána.

V majetku ČEZ Distribuce, a. s., se na Vámi uvedeném zájmovém území nachází nebo ochranným pásmem zasahuje energetické zařízení typu:

	síť NN	síť VN	síť VVN
Podzemní síť	střet	střet	
Nadzemní síť	střet		

Stanice	střet
---------	-------

V majetku ČEZ Distribuce, a. s., se na Vámi uvedeném zájmovém území nachází nebo ochranným pásmem zasahuje síť pro elektronickou komunikaci typu:

	síť pro elektronickou komunikaci
Podzemní síť	
Nadzemní síť	

Zařízení technické infrastruktury zahrnuje zejména vodovodní, kanalizační a plynové přípojky pro objekty ČEZ Distribuce a. s., a dále pak další podzemní a nadzemní zařízení sloužící pro provoz distribuční sítě. V majetku ČEZ Distribuce, a. s., se na Vámi uvedeném zájmovém území nachází nebo ochranným pásmem zasahuje zařízení technické infrastruktury:

	zařízení technické infrastruktury
Nadzemní nebo podzemní	



Energetické zařízení (mimo nadzemních sítí NN), zařízení sítě pro elektronickou komunikaci a zařízení technické infrastruktury je chráněno ochranným pásmem podle § 46 zákona č. 458/2000 Sb., o podmínkách podnikání a o výkonu státní správy v energetických odvětvích a o změně některých zákonů (energetický zákon), ve znění pozdějších předpisů. Přibližný průběh tras energetických zařízení, sítě pro elektronickou komunikaci (v trase kabelového vedení může být uloženo několik kabelů energetických i komunikačních) a tras zařízení technické infrastruktury zasíláme v příloze tohoto dopisu.

V případě existence **podzemních energetických zařízení**, sítě pro elektronickou komunikaci nebo zařízení technické infrastruktury je povinností stavebníka alespoň 14 dní před započítím zemních prací požádat telefonicky na 800 850 860 nebo e-mailem na [info@cezdistribuce.cz](mailto:info@cezdistribuce.cz) o tzv. **vytyčení trasy podzemního zařízení**, sítě pro elektronickou komunikaci nebo zařízení technické infrastruktury. O vytyčení lze požádat pouze na základě vydaného sdělení o existenci energetického zařízení, sítě pro elektronickou komunikaci nebo zařízení technické infrastruktury, a to (mimo havárií) nejpozději 30 dní před koncem jeho platnosti.

Dojde-li k obnažení podzemního vedení nebo k poškození energetického zařízení, sítě pro elektronickou komunikaci nebo zařízení se sítí pro elektronickou komunikaci související nebo zařízení technické infrastruktury ve vlastnictví ČEZ Distribuce, a. s., nahlaste nám prosím tuto skutečnost bezodkladně jako poruchu na bezplatnou linku 800 850 860.

Pokud uvažovaná **akce nebo činnost zasáhne do ochranného pásma nadzemních vedení, trafostanic nebo sítě pro elektronickou komunikaci**, popř. bude po vytyčení zjištěno, že zasahuje do ochranného pásma podzemních energetických zařízení nebo zařízení pro elektronickou komunikaci, je nutné písemně požádat společnost ČEZ Distribuce, a. s., o souhlas s činností v ochranném pásmu (formulář je k dispozici na [www.cezdistribuce.cz](http://www.cezdistribuce.cz) v části Formuláře / Činnosti v ochranných pásmech, kontaktní údaje pro podání Vaší žádosti naleznete v zápatí). Jestliže uvažovaná akce vyvolá potřebu dílčí změny trasy vedení nebo přemístění některých prvků energetického zařízení nebo sítě pro elektronickou komunikaci včetně souvisejícího zařízení, je nutné včas společnost ČEZ Distribuce, a. s., požádat o přeložku zařízení podle § 47 energetického zákona.

Zároveň Vás upozorňujeme, že v zájmovém území se může nacházet taktéž energetické zařízení, sít' pro elektronickou komunikaci nebo zařízení technické infrastruktury, které není v majetku společnosti ČEZ Distribuce, a. s.

V souvislosti s výše uvedeným si Vás dovoluujeme upozornit, že uvedené sdělení včetně jeho příloh obsahuje skutečnosti tvořící obchodní tajemství společnosti ČEZ Distribuce, a. s. Poskytnuté informace jsou dále také důvěrnými informacemi a obchodně citlivými informacemi společnosti ČEZ Distribuce, a. s. Z výše uvedených důvodů si Vás proto společnost ČEZ Distribuce, a. s., dovoluje upozornit, že s poskytnutými informacemi je potřeba nakládat dle platných právních předpisů, v opačném případě se vystavujete postihu ve smyslu platné právní úpravy. V této souvislosti si Vás dále dovoluujeme upozornit, že požadované informace nesmí být předány, sděleny, využity, zpřístupněny, či jiným způsobem postoupeny na jakoukoli třetí osobu bez předchozího prokazatelného souhlasu společnosti ČEZ Distribuce, a. s. Informace o existenci energetického zařízení, sítě pro elektronickou komunikaci a zařízení technické infrastruktury mohou být využity pouze pro účel, pro který byly vyžádány.

S pozdravem

**ČEZ Distribuce, a. s.**

Děčín, Děčín IV-Podmokly

Teplická 874/8

PSČ 405 02

IČ: 24729035

#### **Přílohy**

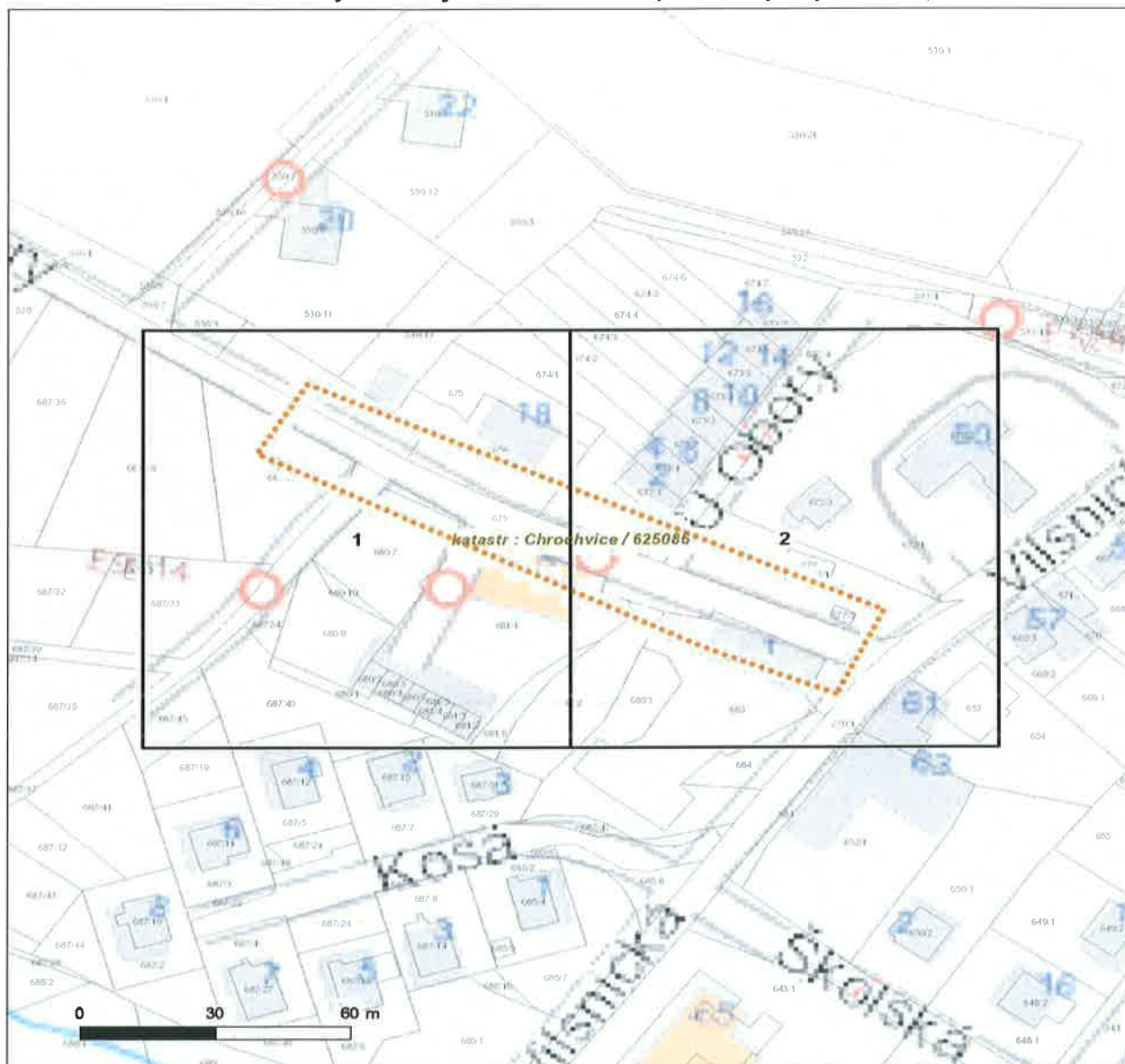
1. Situační výkres zájmového území
2. Podmínky pro provádění činností v ochranných pásmech energetických zařízení, sítě pro elektronickou komunikaci a zařízení technické infrastruktury



Platí pouze se sdělením číslo 0101534093.

Zakreslené polohy zařízení v příloze jsou pouze informativní.

## Situační výkres zájmového území (klad mapových listů)



Není-li zobrazena katastrální mapa, zadejte žádost znovu. Katastrální mapa je generována prostřednictvím externí WMS služby, jejíž provoz nezajišťuje společnost ČEZ Distribuce, a. s.

LEGENDA

Podzemní vedení NN do 1 kV

Nadzemní vedení NN do 1 kV

Podzemní vedení VN do 35 kV

Nadzemní vedení VN do 35 kV

Podzemní vedení VVN 110 kV

Nadzemní vedení VVN 110 kV

NN přívod odběratele

Zařízení technické infrastruktury

Cizí energetické vedení

Zájmové území

TS

Stanice do 52 kV - stožárová

TS

Stanice do 52 kV - zděná

TR

Transformovna (nad 52 kV)

TS

Prohlášení Investice ČEZ Distribuce

TS

Stanice ČEZ Distribuce ve výstavbě

TS

Zařízení ČEZ Distribuce ve výstavbě

TS

Hranice katastrálního území

Nadzemní síť pro elektronickou komunikaci

Podzemní síť pro elektronickou komunikaci

HDPE trubka

Souběhy sítí pro elektronickou komunikaci a energetickými sítěmi:

Souběh s podzemním vedením NN do 1 kV

Souběh s nadzemním vedením NN do 1 kV

Souběh s podzemním vedením VN do 35 kV

Souběh s nadzemním vedením VN do 35 kV

Souběh s podzemním vedením VVN 110 kV

Souběh s nadzemním vedením VVN 110 kV

V zájmovém území se nachází investiční akce.



**Platí pouze se sdělením číslo 0101534093.**

**Zakreslené polohy zařízení v příloze jsou pouze informativní.**

## Situační výkres - list 1



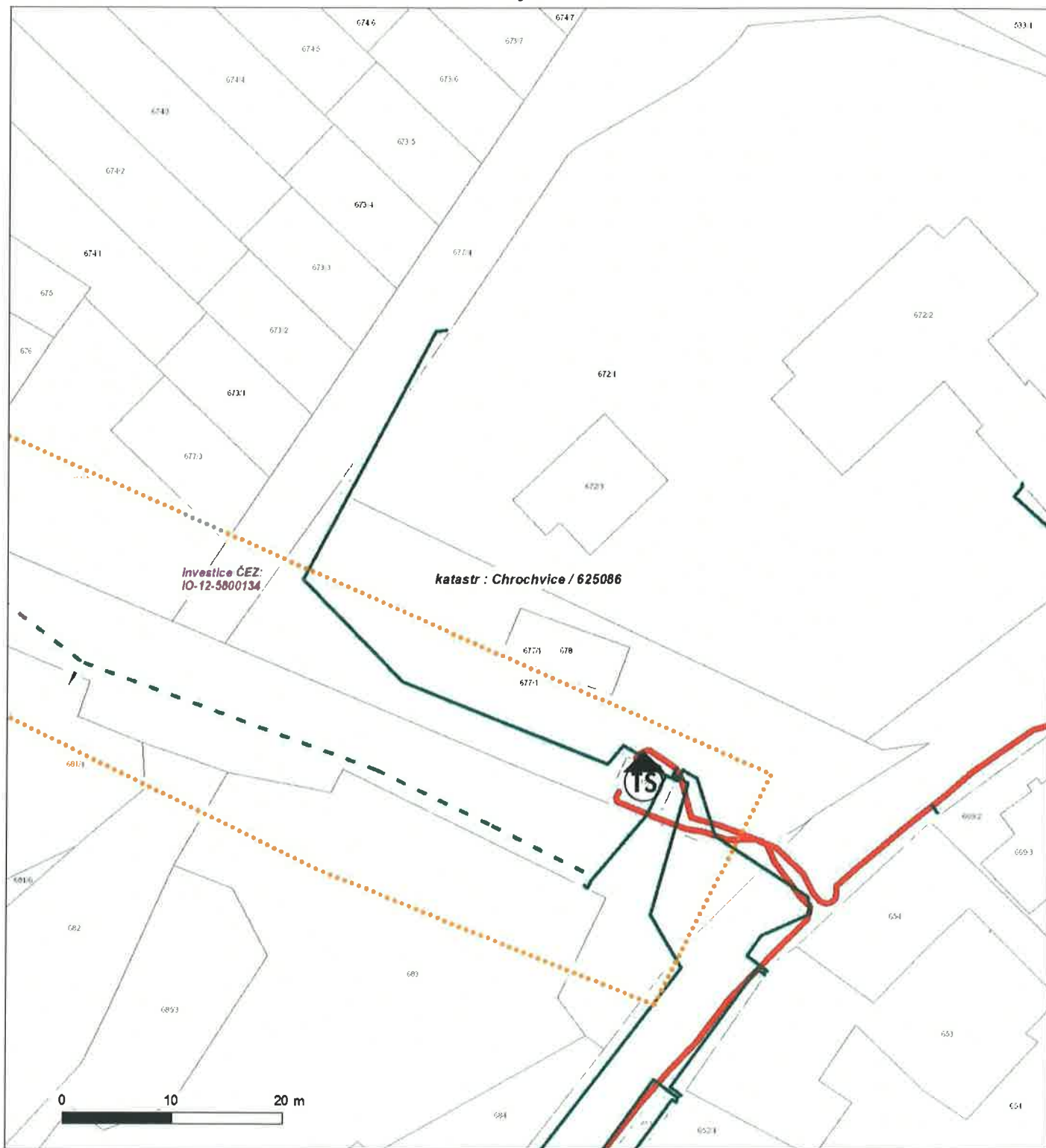
Není-li zobrazena katastrální mapa, zadejte žádost znovu. Katastrální mapa je generována prostřednictvím externí WMS služby, jejíž provoz nezajišťuje společnost ČEZ Distribuce, a. s.



**Platí pouze se sdělením číslo 0101534093.**

**Zakreslené polohy zařízení v příloze jsou pouze informativní.**

## Situační výkres - list 2



Není-li zobrazena katastrální mapa, zadejte žádost znovu. Katastrální mapa je generována prostřednictvím externí WMS služby, jejíž provoz nezajišťuje společnost ČEZ Distribuce, a. s.





## PODMÍNKY PRO PROVÁDĚNÍ ČINNOSTÍ V OCHRANNÝCH PÁSMECH PODZEMNÍCH VEDENÍ

Ochranné pásmo podzemních vedení elektrizační soustavy do 110 kV vč. a vedení řídicí, měřicí a zabezpečovací techniky je stanoveno v § 46 odst. 5 zákona č. 458/2000 Sb., o podmínkách podnikání a o výkonu státní správy v energetických odvětvích a o změně některých zákonů (energetický zákon), ve znění pozdějších předpisů, a činí 1 metr po obou stranách krajního kabelu (energetického nebo pro elektronickou komunikaci) kabelové trasy, nad 110 kV činí 3 metry po obou stranách krajního kabelu.

**V ochranném pásmu podzemního vedení je podle § 46 odst. 8 a 10 energetického zákona zakázáno:**

- a) zřizovat bez souhlasu vlastníka těchto zařízení stavby či umísťovat konstrukce a jiná podobná zařízení, jakož i uskláňovat hořlavé a výbušné látky,
- b) provádět bez souhlasu vlastníka zemní práce,
- c) provádět činnosti, které by mohly ohrozit spolehlivost a bezpečnost provozu těchto zařízení nebo ohrozit život, zdraví či majetek osob,
- d) provádět činnosti, které by znemožňovaly nebo podstatně znesnadňovaly přístup k těmto zařízením,
- e) vysazovat trvalé porosty a přejíždět vedení mechanizmy o celkové hmotnosti nad 6 tun.

Pokud stavba nebo stavební činnost zasahuje do ochranného pásma podzemního vedení, je třeba požádat o písemný souhlas vlastníka nebo provozovatele tohoto zařízení na základě § 46 odst. 8 a 11 energetického zákona.

**V ochranných pásmech podzemních energetických vedení a sítí pro elektronickou komunikaci je třeba dále dodržovat následující podmínky:**

1. Dodavatel prací musí před zahájením prací zajistit vytýčení podzemního zařízení a prokazatelně seznámit pracovníky, jichž se to týká, s jejich polohou a upozornit na odchylky od výkresové dokumentace.
2. Výkopové práce do vzdálenosti 1 metr od osy (krajního) kabelu musí být prováděny ručně.
3. Zemní práce musí být prováděny v souladu s ČSN 73 6133 Návrh a provádění zemního tělesa pozemních komunikací a při zemních pracích musí být dodrženo Nařízení vlády č. 591/2006 Sb., bližších minimálních požadavků na bezpečnost a ochranu zdraví při práci na staveništích.
4. Místa křížení a souběhy ostatních zařízení a staveb se zařízeními energetickými, komunikačními sítěmi pro elektronickou komunikaci nebo zařízeními technické infrastruktury musí být vyprojektovány a provedeny v souladu s platnými normami a předpisy, zejména s ČSN 33 2000-5-52, ČSN EN 50110-1, ČSN EN 50341-1, ČSN 73 6005 a PNE 33 0000-6, PNE 33 3301, PNE 34 1050.
5. Dodavatel prací musí oznámit příslušnému provozovateli distribuční soustavy zahájení prací minimálně 3 pracovní dny předem.
6. Při potřebě přejíždění trasy podzemních vedení nebo podzemních zařízení vozidly nebo mechanizmy je třeba po dohodě s vlastníkem provést dodatečnou ochranu proti mechanickému poškození.
7. Manipulovat s obnaženými kabely pod napětím je možné pouze se souhlasem vlastníka. Odkryté zařízení sítě pro elektronickou komunikaci včetně ochranné trubky (HDPE apod.) musí být řádně zabezpečeno při práci i proti poškození nepovolanou osobou.
8. Před záhozem kabelové trasy musí být zástupce vlastníka kabelu / ochranné trubky vyzván ke kontrole uložení. Pokud toto organizace provádějící zemní práce neprovede, vyhrazuje si provozovatel distribuční soustavy právo nechat inkriminované místo znovu odkrýt.
9. Při záhozu musí být zemina pod kabely řádně udusána, kabely zapískovány a provedeno krytí proti mechanickému poškození. Podkopané kabely sítě elektronické komunikace budou podloženy ve vzdálenosti 1,5 m a zemina pod podložním musí být řádně upěchována. Pro zavěšení kabelu nebude použito sousedních kabelů nebo potrubí. Kabelové spojky budou uloženy vodorovně na můstku. Při práci s vysazováním a podkládáním kabelů stavebník včas vyzve k přítomnosti pracovníka pověřeného společností ČEZ Distribuce, a. s.
10. Bez předchozího souhlasu je zakázáno snižovat nebo zvyšovat vrstvu zeminy nad kabelem.
11. Každé poškození zařízení provozovatele distribuční soustavy musí být okamžitě nahlášeno na bezplatnou linku ČEZ Distribuce 800 850 860, která je Vám k dispozici 24 hodin denně, 7 dní v týdnu.
12. Ukončení stavby musí být neprodleně ohlášeno příslušnému provoznímu útvaru.
13. Po dokončení stavby provozovatel distribuční soustavy nesouhlasí s vyhlášením ochranného pásma nových rozvodů, které jsou budovány, protože se již jedná o práce v ochranném pásmu zařízení provozovatele distribuční soustavy. Případné opravy nebo rekonstrukce na svém zařízení nebude provozovatel distribuční soustavy provádět na výjimku z ochranného pásma nebo na základě souhlasu s činností v tomto pásmu.

Případné nedodržení uvedených podmínek bude řešeno příslušným stavebním úřadem nebo nahlášeno Energetickému regulačnímu úřadu jako správní delikt ve smyslu příslušného ustanovení energetického zákona spočívající v porušení zákazu provádět činnosti v ochranných pásmech dle § 46 uvedeného zákona.

*Pozn.: Uvedené právní nebo technické normy jsou uvažovány v platném znění.*





## PODMÍNKY PRO PROVÁDĚNÍ ČINNOSTÍ V OCHRANNÝCH PÁSMECH NADZEMNÍCH VEDENÍ

Ochranné pásmo nadzemního vedení distribuční soustavy podle § 46 odst. 3 zákona č. 458/2000 Sb., o podmínkách podnikání a o výkonu státní správy v energetických odvětvích a o změně některých zákonů (energetický zákon), je souvislý prostor vymezený svislými rovinami vedeními po obou stranách vedení ve vodorovné vzdálenosti měřené kolmo na vedení, které činí od krajního vodiče vedení na obě jeho strany:

- a) u napětí nad 1 kV a do 35 kV včetně
  - pro vodiče bez izolace 7 metrů (resp. 10 metrů u zařízení postaveného do 31. 12. 1994, vyjma lesních průseků, kde rozsah ochranného pásma i do uvedeného data činí 7 metrů),
  - pro vodiče s izolací základní 2 metry,
  - pro závěsná kabelová vedení 1 metr;
- b) u napětí nad 35 kV do 110 kV včetně
  - pro vodiče bez izolace 12 metrů (resp. 15 metrů u zařízení postaveného do 31. 12. 1994),
  - pro vodiče s izolací základní 5 metrů;
- c) u zařízení sítě pro elektronickou komunikaci 1 metr od krajního vedení.

Poznámka: Nadzemní vedení nízkého napětí (do 1 kV) není chráněno ochranným pásmem. Při činnostech prováděných v jeho blízkosti (práce v blízkosti) je nutné dodržet vzdálenosti dané ČSN EN 50110-1.

**V ochranném pásmu nadzemního vedení je podle § 46 odst. 8 a 9 energetického zákona zakázáno:**

1. zřizovat bez souhlasu vlastníka těchto zařízení stavby či umisťovat konstrukce a jiná podobná zařízení, jakož i uskladňovat hořlavé a výbušné látky,
2. provádět bez souhlasu vlastníka zemní práce,
3. provádět činnosti, které by mohly ohrozit spolehlivost a bezpečnost provozu těchto zařízení nebo ohrozit život, zdraví či majetek osob,
4. provádět činnosti, které by znemožňovaly nebo podstatně znesnadňovaly přístup k těmto zařízením,
5. vysazovat chmelnice a nechávat růst porosty nad výšku 3 metry.

Pokud stavba nebo stavební činnost zasahuje do ochranného pásma nadzemního vedení, je třeba požádat o písemný souhlas vlastníka nebo provozovatele tohoto zařízení na základě § 46 odst. 8 a 11 energetického zákona.

**V ochranných pásmech nadzemních energetických vedení a sítí pro elektronickou komunikaci je třeba dále dodržovat následující podmínky:**

1. Při pohybu nebo pracích v blízkosti elektrického vedení se nesmí osoby, předměty, prostředky nemající povahu jeřábu přiblížit k živým částem vodičů vysokého napětí blíže než 2 metry a u vodičů velmi vysokého napětí blíže než 3 metry (dle PNE 330000-6), pokud není větší vzdálenost stanovena v jiném předpisu (např. ČSN ISO 12480-1).
2. Jeřáby a jim podobná zařízení musí být umístěny tak, aby v kterékoli poloze byly všechny jejich části mimo ochranné pásmo vedení, a musí být zamezeno vyvrstvení lana.
3. Je zakázáno stavět budovy nebo jiné objekty v ochranných pásmech nadzemních vedení vysokého napětí.
4. Je zakázáno, provádět veškeré pozemní práce, při kterých by byla narušena stabilita podpěrných bodů (sloupů nebo stožárů).
5. Je zakázáno upevňovat antény, reklamy, ukazatele apod. pod, přes nebo přímo na stožáry elektrického vedení.
6. Dodavatel prací musí prokazatelně seznámit své pracovníky, jichž se to týká s ČSN EN 50110-1.
7. Pokud není možné dodržet body č. 1 až 4, je možné požádat příslušný provozní útvar provozovatele distribuční soustavy o další řešení (zajištění odborného dohledu pracovníka s elektrotechnickou kvalifikací dle Vyhlášky č. 50/1978 Sb., vypnutí a zajištění zařízení, zaizolování živých částí apod.), pokud nejsou tyto podmínky již součástí jiného vyjádření ke konkrétní stavbě.
8. V případě požadavku na vypnutí zařízení po nezbytnou dobu provádění prací je nutné požádat minimálně 2 měsíce před požadovaným termínem. V případě vedení nízkého napětí je možné též požádat o zaizolování části vedení.
9. Stavba bude situována tak, aby každá její část včetně dočasných zařízení byla vzdálena nejméně 1,5 m od osy nadzemního zařízení pro elektronickou komunikaci.
10. Do vzdálenosti 1,5 metru od osy nadzemního zařízení pro elektronickou komunikaci nebudou používány mechanismy ohrožující provoz zařízení, skladování materiál, zemina, prováděny postřiky nebo jiná činnost, která by mohla ohrozit provoz zařízení nebo jiného zařízení souvisejícího s nadzemní sítí pro elektronickou komunikaci.

Případné nedodržení uvedených podmínek bude řešeno příslušným stavebním úřadem nebo nahlášeno Energetickému regulačnímu úřadu jako správní delikt ve smyslu příslušného ustanovení energetického zákona, spočívající v porušení zákazu provádět činnosti v ochranných pásmech dle § 46 uvedeného zákona.





## PODMÍNKY PRO PROVÁDĚNÍ ČINNOSTÍ V OCHRANNÝCH PÁSMECH ELEKTRICKÝCH STANIC

Ochranné pásmo elektrické stanice je stanoveno v § 46 odst. 6 zákona č. 458/2000 Sb., o podmínkách podnikání a o výkonu státní správy v energetických odvětvích a o změně některých zákonů (energetický zákon), a je vymezeno svislými rovinami vedenými ve vodorovné vzdálenosti:

- a) u venkovních elektrických stanic a dále stanic s napětím větším než 52 kV v budovách 20 metrů vně od oplocení nebo v případě, že stanice není oplocena, 20 metrů od vnějšího líce obvodového zdiva,
- b) u stožárových elektrických stanic a věžových stanic s venkovním přívodem s převodem napětí z úrovně nad 1 kV a menší než 52 kV na úroveň nízkého napětí 7 m od vnější hrany půdorysu stanice ve všech směrech,
- c) u kompaktních a zděných el. stanic s převodem napětí z úrovně nad 1 kV a menší než 52 kV na úroveň nízkého napětí 2 metry od vnějšího pláště stanice ve všech směrech,
- d) u vestavěných el. stanic 1 metr vně od obestavění.

**V ochranném pásmu elektrické stanice je podle § 46 odst. 8 a 10 energetického zákona zakázáno:**

1. zřizovat bez souhlasu vlastníka těchto zařízení stavby či umisťovat konstrukce a jiná podobná zařízení, jakož i uskláňovat hořlavé a výbušné látky,
2. provádět bez souhlasu vlastníka zemní práce,
3. provádět činnosti, které by mohly ohrozit spolehlivost a bezpečnost provozu těchto zařízení nebo ohrozit život, zdraví či majetek osob,
4. provádět činnosti, které by znemožňovaly nebo podstatně znesnadňovaly přístup k těmto zařízením.

Pokud stavba nebo stavební činnost zasahuje do ochranného pásma elektrické stanice, je třeba požádat o písemný souhlas vlastníka nebo provozovatele tohoto zařízení na základě § 46 odst. 8 a 11 energetického zákona.

**V ochranném pásmu elektrické stanice je dále zakázáno provádět činnosti, které by mohly mít za následek ohrožení bezpečnosti a spolehlivosti provozu stanice nebo zmenšující či podstatně znesnadňující její obsluhu a údržbu a to zejména:**

5. provádět výkopové práce ohrožující zaústění podzemních vedení vysokého a nízkého napětí nebo stabilitu stavební části el. stanice (viz podmínky pro činnosti v ochranných pásmech podzemního vedení),
6. skladovat či umisťovat předměty bránící přístupu do elektrické stanice nebo k rozvaděčům vysokého nebo nízkého napětí,
7. umisťovat antény, reklamy, ukazatele apod.,
8. zřizovat oplocení, které by znemožnilo obsluhu el. stanice.

Případné nedodržení uvedených podmínek bude řešeno příslušným stavebním úřadem nebo nahlášeno Energetickému regulačnímu úřadu jako správní delikt ve smyslu příslušného ustanovení energetického zákona spočívající v porušení zákazu provádět činnosti v ochranných pásmech dle § 46 uvedeného zákona.





## PODMÍNKY PRO PROVÁDĚNÍ ČINNOSTÍ V OCHRANNÝCH PÁSMECH NEBO BEZPROSTŘEDNÍ BLÍZKOSTI ZAŘÍZENÍ TECHNICKÉ INFRASTRUKTURY

Ochranné pásmo zařízení technické infrastruktury činí 1 metr po obou stranách od potrubí nebo kabelu.

V ochranném pásmu zařízení technické infrastruktury je zakázáno bez souhlasu společnosti ČEZ Distribuce, a. s., provádět činnosti, které by mohly ohrozit vodárenské, plynárenské, kanalizační nebo jiné zařízení technické infrastruktury, jejich spolehlivost a bezpečnost provozu. Při provádění veškerých činností v ochranném pásmu i mimo ně nesmí dojít k poškození těchto zařízení.

V projektech v bezprostřední blízkosti zařízení technické infrastruktury je nutno dodržet vzájemné vzdálenosti inženýrských sítí dle ČSN 73 6005.





ŽADATEL  
ENPRO Energo s.r.o.

NAŠE ZNAČKA  
0700388010

VYŘIZUJE / LINKA

VYŘÍZENO DNE  
25.05.2021

**Sdělení o existenci komunikačního vedení společnosti ČEZ ICT Services, a. s.**

Název akce: Úprava sítě VO Děčín VII-Chrochvice, ul. U Obory

Účel: Územní rozhodnutí

Vážený zákazníku,  
dovolujeme si reagovat na Vaši žádost číslo 0700388010 ze dne 25.05.2021, která se týkala sdělení o existenci komunikačního zařízení na Vámi určeném zájmovém území.

Dle vědomí společnosti ČEZ ICT Services, a. s., se na Vámi vymezeném zájmovém území:  
**nenachází komunikační zařízení v majetku společnosti ČEZ ICT Services, a. s.**

Zároveň si Vás dovoluujeme upozornit, že není vyloučeno, že se ve Vámi vymezeném zájmovém území nachází jiné zařízení, které není v majetku společnosti ČEZ ICT Services, a. s.

Toto sdělení je platné do 25.05.2022.

V souvislosti s výše uvedeným si Vás dovoluujeme upozornit, že sdělení o existenci či neexistenci sítě představuje skutečnosti tvořící obchodní tajemství společnosti ČEZ ICT Services, a. s. Poskytnuté informace jsou dále také důvěrnými informacemi společnosti ČEZ ICT Services, a. s. Z výše uvedených důvodů si Vás proto společnost ČEZ ICT Services, a. s., dovoluje upozornit, že s poskytnutými informacemi je potřeba nakládat dle platných právních předpisů, v opačném případě se vystavujete postihu ve smyslu platné právní úpravy. V této souvislosti si Vás dovoluujeme rovněž upozornit, že požadované informace nesmí být předány, sděleny, využity, zpřístupněny, či jiným způsobem postoupeny na jakoukoli třetí osobu bez předchozího prokazatelného souhlasu společnosti ČEZ ICT Services, a. s. Informace o existenci sítě mohou být využity pouze pro účel, pro který byly vyžádány.

**ČEZ ICT Services, a. s.**

Praha, Praha 4  
Duhová 1531/3  
PSČ 140 53  
IČ: 26470411

**Přílohy**

Situační výkres zájmového území

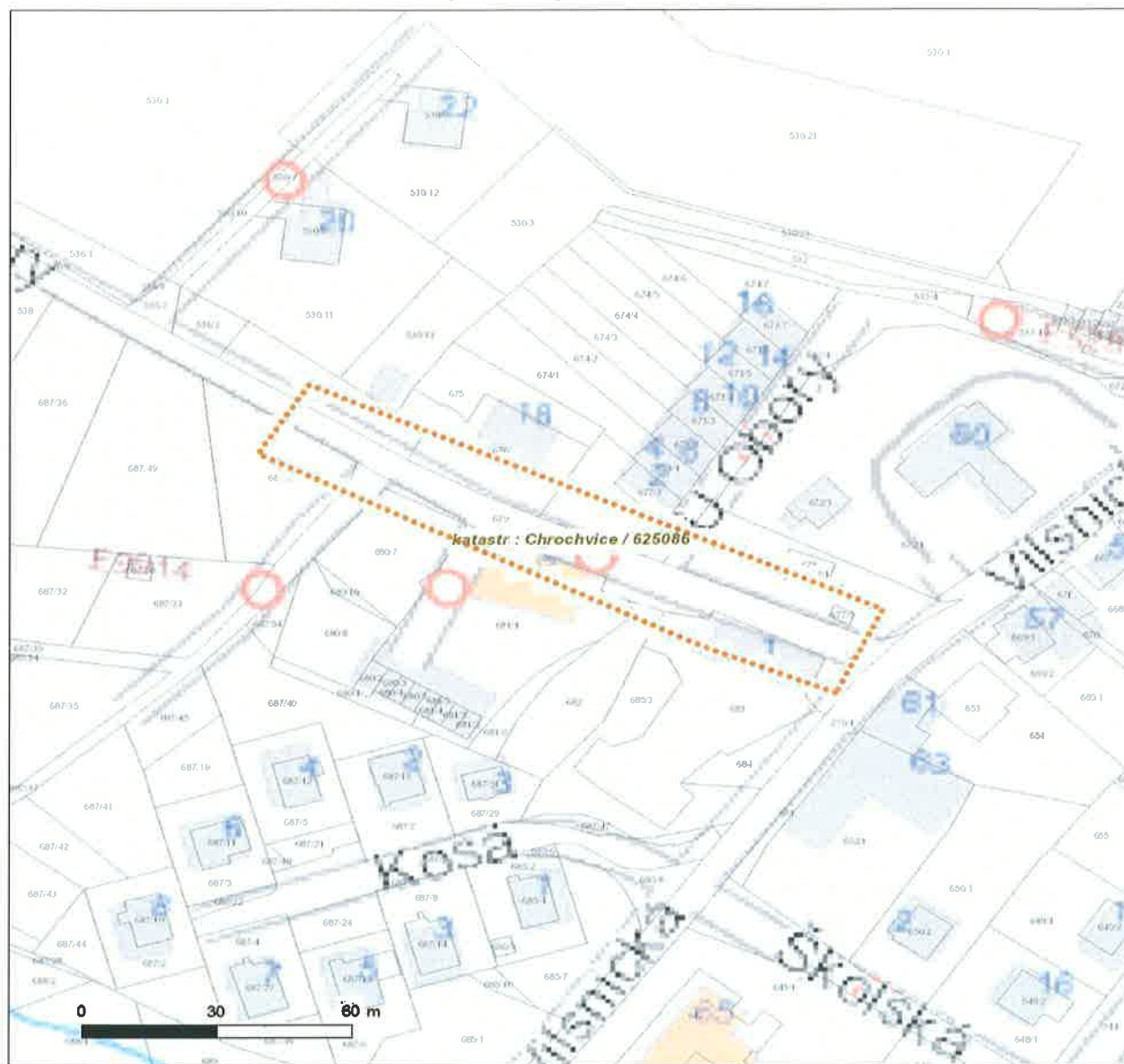











Platí pouze se sdělením číslo 0700388010.

Zakreslené polohy zařízení v příloze jsou pouze informativní.

### Situační výkres zájmového území



#### LEGENDA

- |   |   |
|---|---|
|  Nadzemní optické vedení   |  Radioreléový spoj vzduch    |
|  Podzemní optické vedení   |  Zájmové území               |
|  Nadzemní metalické vedení |  Hranice katastrálního území |
|  Podzemní metalické vedení |   |





ŽADATEL  
ENPRO Energo s.r.o.

NAŠE ZNAČKA  
0201248914

VYŘIZUJE / LINKA

VYŘÍZENO DNE  
25.05.2021

**Sdělení o existenci komunikačního vedení společnosti Telco Pro Services, a. s.**

Název akce: Úprava sítě VO Děčín VII-Chrochvice, ul. U Obory

Účel: Územní rozhodnutí

Vážený zákazníku,  
dovolujeme si reagovat na Vaši žádost číslo 0201248914 ze dne 25.05.2021, která se týkala sdělení o existenci komunikačního zařízení na Vámi určeném zájmovém území.

Dle vědomí společnosti Telco Pro Services, a. s., se na Vámi vymezeném zájmovém území:  
**nenachází komunikační zařízení v majetku společnosti Telco Pro Services, a. s.**

Zároveň si Vás dovoluujeme upozornit, že není vyloučeno, že se ve Vámi vymezeném zájmovém území nachází jiné zařízení, které není v majetku společnosti Telco Pro Services, a. s.

Toto sdělení je platné do 25.05.2022.

V souvislosti s výše uvedeným si Vás dovoluujeme upozornit, že sdělení o existenci či neexistenci sítě představuje skutečnosti tvořící obchodní tajemství společnosti Telco Pro Services, a. s. Poskytnuté informace jsou dále také důvěrnými informacemi společnosti Telco Pro Services, a. s. Z výše uvedených důvodů si Vás proto společnost Telco Pro Services, a. s., dovoluje upozornit, že s poskytnutými informacemi je potřeba nakládat dle platných právních předpisů, v opačném případě se vystavujete postihu ve smyslu platné právní úpravy. V této souvislosti si Vás dovoluujeme rovněž upozornit, že požadované informace nesmí být předány, sděleny, využity, zpřístupněny, či jiným způsobem postoupeny na jakoukoli třetí osobu bez předchozího prokazatelného souhlasu společnosti Telco Pro Services, a. s. Informace o existenci sítě mohou být využity pouze pro účel, pro který byly vyžádány.

S pozdravem

**Telco Pro Services, a. s.**

Praha, Praha 4  
Duhová 1531/3  
PSČ 140 00  
IČ: 29148278

**Přílohy**

Situační výkres zájmového území

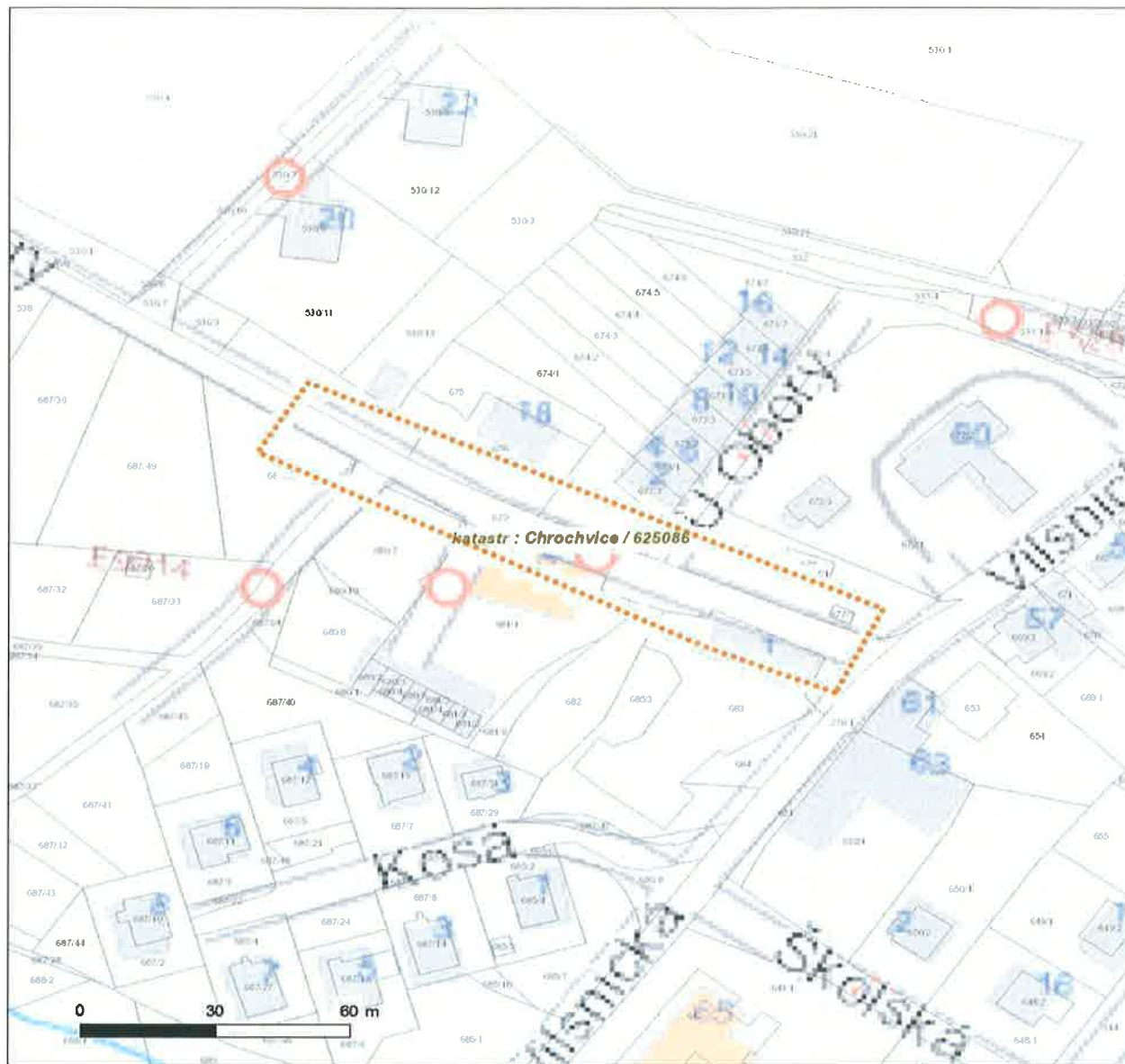




Platí pouze se sdělením číslo 0201248914.

Zakreslené polohy zařízení v příloze jsou pouze informativní.

### Situační výkres zájmového území



#### LEGENDA

- |  |                           |  |                             |
|--|---------------------------|--|-----------------------------|
|  | Nadzemní optické vedení   |  | Radiorélový spoj vzduch     |
|  | Podzemní optické vedení   |  | Zájmové území               |
|  | Nadzemní metalické vedení |  | Hranice katastrálního území |
|  | Podzemní metalické vedení |  |                             |





Váš dopis zn.:

ze dne: 27. 10. 2020

Naše značka: O20690101772/UTPCUL/Ha

Vyřizuje: Bc. Marie Hauznerová

Datová schránka: f7rf9ns

Telefon: 840 111 111

Email: [info@scvk.cz](mailto:info@scvk.cz)

Datum: 13. 11. 2020

ENPRO Energo s.r.o.  
Žaneta Kuřová  
Panská 1423/19  
400 01 Ústí nad Labem

**Vyjádření společnosti Severočeské vodovody a kanalizace, a.s.**

Název akce:	„Děčín VII – Chrochvice VO“, k.ú. Chrochvice
Účel vyjádření:	K dokumentaci (DUR/DSP/DPS a změně DUR/DSP/DPS) stavby
Zájmové území:	Okres: Děčín
	Obec: Děčín
	Část obce, ulice, č.p.: Děčín VII – Chrochvice, ul. U Obory
	Katastrální území, parcelní číslo: Chrochvice p.p.č. 679 a související
Žadatel:	ENPRO Energo s.r.o., Žaneta Kuřová
Adresa, tel., e-mail	Panská 1423/19, 400 01 Ústí nad Labem Tel. +420 601 129 414, e-mail: <a href="mailto:zaneta.kufova@enpro.cz">zaneta.kufova@enpro.cz</a>
Investor:	Město Děčín
Adresa, tel., e-mail	Mírové nám. 1175/5, 405 49 Děčín IV
Projektant:	Tomáš Kufa
Vlastník dotčené IS	SVS
Předchozí vyjádření a rozhodnutí	<b>Byly splněny podmínky předcházejících vyjádření a vydaných rozhodnutí ANO/NE – předcházející vyjádření nebylo dosud vydáno</b>
Platnost vyjádření:	<b>jeden rok ode dne vyhotovení (v případě, že Váš zájem nadále trvá, požádejte před uplynutím této lhůty o prodloužení platnosti vyjádření)</b>

**Popis navrženého řešení:**

Výstavba nových zemních kabelů NN nahradí stávající vrchní vedení NN a bude sloužit k rozvodu veřejného osvětlení (VO) v obci. Realizací stavby dojde ke zkvalitnění pouličního osvětlení a zvýšení spolehlivosti funkčnosti rozvodu VO.

Trasa nového kabelového rozvodu je 130m. Stávající vrchní vedení NN rozvodu veřejného osvětlení (VO) bude nahrazeno kabelem CYKY 4x16mm<sup>2</sup> uloženými v zemi. Nový kabelový rozvod VO bude přiložen k nově pokládaným kabelovým distribučním rozvodům ČEZ Distribuce, a.s., které jsou předmětem samostatného povolení. Podél místní komunikace se osadí ocelové, bezpaticové stožárky pro výšku svítidla 5-6m nad terénem. Umístění stožárů VO č.1-4 vychází z umístění stávajících osvětlovacích bodů. Vzájemná vzdálenost stožárků je 25-35m. Rozvod bude napájený z nového rozvaděče RVO-82 v plastovém pilíři, který se osadí u čp.1. Stávající rozvaděč VO ve zdi čp.1 se zruší. Do nového rozvaděče VO se přepojí stávající kabelové vývody. Propojení nového zemního kabelového rozvodu na stávající vrchní rozvod VO se provede kab. Vývodem na stávajícím bet. sloupu (ČEZ) u ppč.536/4. Na sloup se osadí pojistková skříňka SP100, ve které se provede rozpojení kabelového rozvodu VO. Křížení místní komunikace se provede překopy hl. 120cm s chráničkami PEHD110.



Toto stanovisko neobsahuje vyjádření k přeložkám stávající vodohospodářské infrastruktury. V případě, že předložená dokumentace obsahuje návrh přeložky, je na stavbu přeložky vydáno samostatné vyjádření.

**Při realizaci stavby dojde ke střetu se sítěmi ve správě společnosti Severočeské vodovody a kanalizace, a.s.**

S obsahem dokumentace pro územní řízení a prováděním výše uvedené stavby souhlasíme  
za předpokladu dodržení následujících podmínek:

- 1) Zahájení prací nám bude 15 dní předem písemně nebo e-mailovou poštou oznámeno včetně jména a telefonického spojení na stavební dozor a zhotovitele stavby.
- 2) **Před započatím prací požádá stavebník o vytyčení vodohospodářského zařízení. Vytyčení skutečného umístění zařízení ve správě společnosti Severočeské vodovody a kanalizace, a.s. je nutné objednat na tel. 840 111 111; [info@scvk.cz](mailto:info@scvk.cz).**
- 3) **V oblasti křížení (v ochranném pásmu) s námi provozovaným zařízením je nutné jít otevřeným výkopem, práce provádět ručně se zvýšenou opatrností.**
- 4) V případě nejasností budou provedeny kopané sondy či vytyčení inspekční kamerou. Stavebník je povinen neprodleně ohlásit případné poškození vodohospodářského zařízení provozovateli. Stavebník odpovídá za eventuální škodu na vodohospodářském zařízení způsobenou svojí činností.
- 5) Případná existence vodovodních či kanalizačních přípojek není předmětem tohoto stanoviska. Naše společnost není jejich správcem (viz § 3, odst. 3 zákona č. 274/2001 Sb. Zákona o vodovodech a kanalizacích v platném znění), se žádostí o informaci o existenci přípojek se obraťte na jejich vlastníky, tedy na vlastníky nemovitostí, jejichž pozemky budou stavbou dotčeny.
- 6) **Při realizaci inž. sítí požadujeme dodržení ČSN 736 005 „Prostorové uspořádání sítí technického vybavení a zákonů pro ukládání inž. sítí. Při umístění jakýchkoliv staveb, včetně oplocení (HUP, kiosky nn, opěrné zdi, pergoly) je nutné respektovat ochranné pásmo vodovodního řadu a kanalizační stoky dle zákona č. 274/2001 Sb. Zákon o vodovodech a kanalizacích v platném znění.**
- 7) Jakákoli změna oproti schválené dokumentaci musí být předložena ke schválení naší společnosti před dalším postupem prací.
- 8) V případě, že dojde při realizaci stavby k nalezení dalšího vodohospodářského zařízení, které není uvedeno v dokumentaci stavby, požadujeme provést samostatné jednání o způsobu ochrany zařízení nebo o jeho eventuální přeložce nebo zrušení.
- 9) **Požadujeme být přizváni ke každé činnosti v ochranném pásmu námi provozovaného zařízení. Požadujeme součinnost s pracovníkem střediska vodovodů a kanalizací Děčín: kontaktní osoba za vodovody – p. Sova – tel. 412 535 012.**

Technické standardy vodohospodářských staveb Severočeské vodárenské společnosti a. s. jsou k dispozici na [www.svs.cz](http://www.svs.cz). Obecné technické podmínky pro zpracování projektové dokumentace jsou k dispozici na [www.scvk.cz](http://www.scvk.cz).

Severočeské vodovody a kanalizace, a.s.

415 50 Teplice, Přítkovská 1689

IČ: 49099451 DIČ: CZ49099451

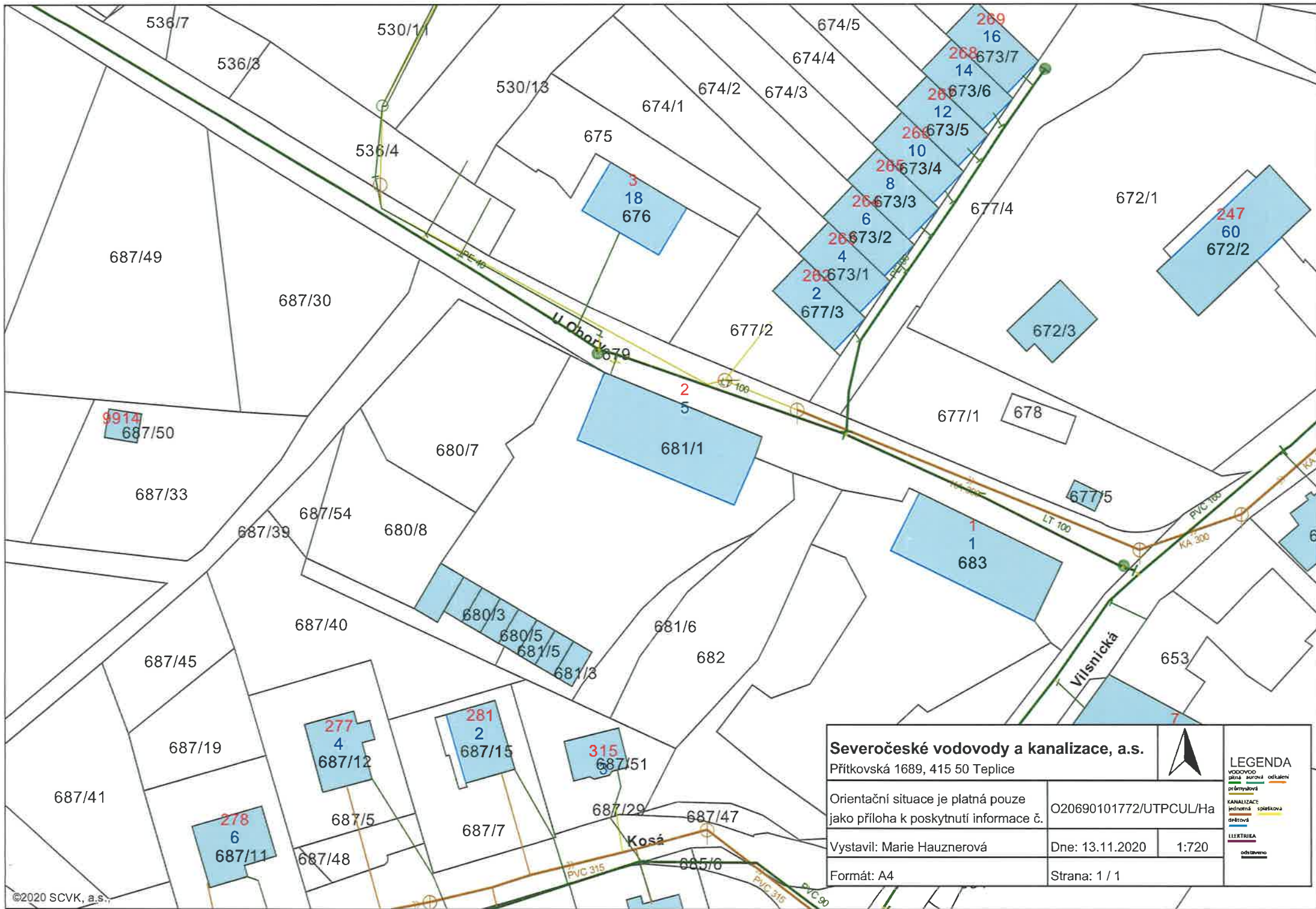
  
**Bc. Marie Hauznerová**

referent technickoprovozní činnosti

**Příloha:**

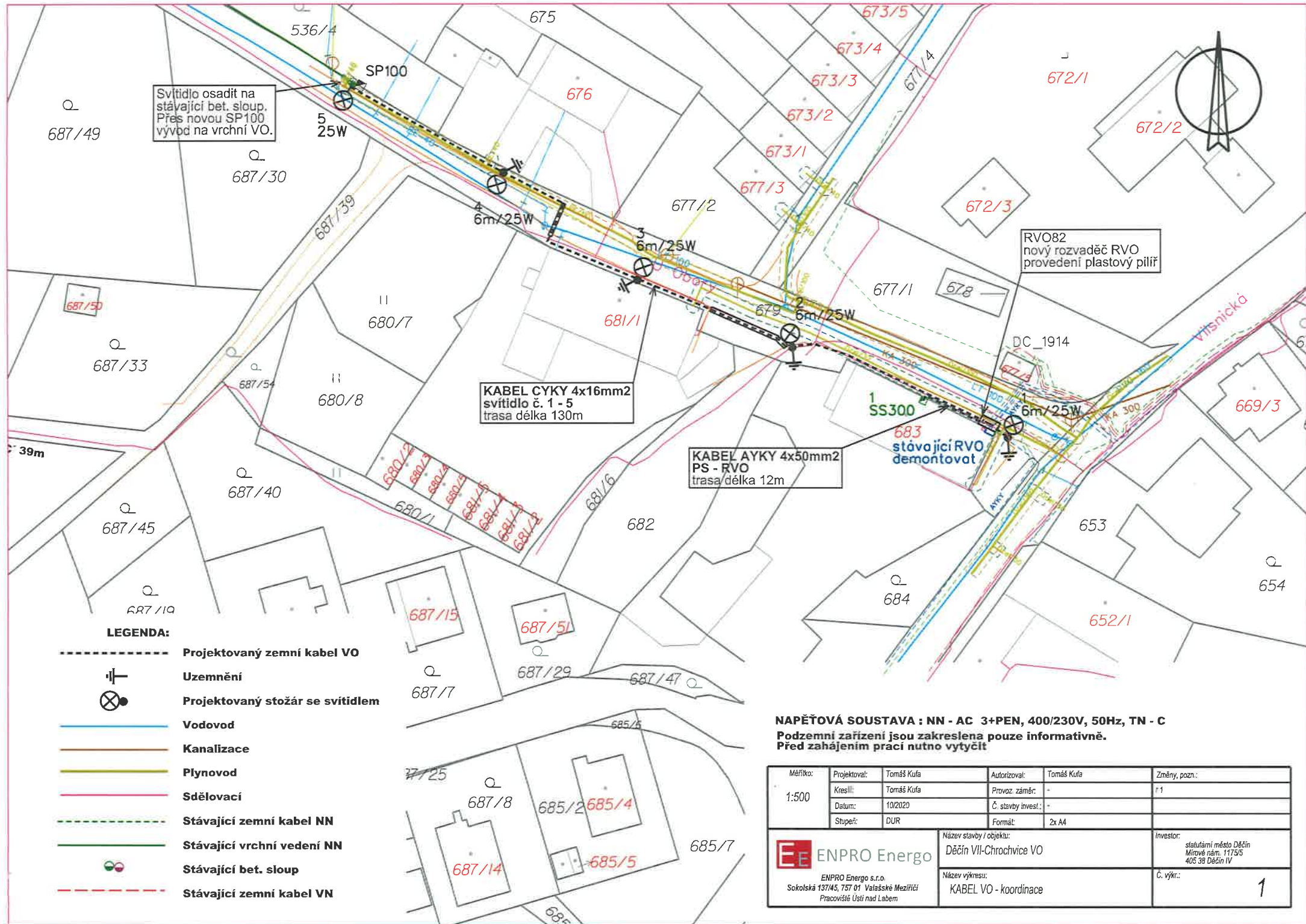
1. Situace a orientační zakres s vyznačeným zařízením provozovaným společností Severočeské vodovody a kanalizace, a.s.
2. Situace stavby z PD





<b>Severočeské vodovody a kanalizace, a.s.</b> Přítkovská 1689, 415 50 Teplice			
Orientační situace je platná pouze jako příloha k poskytnutí informace č.		O20690101772/UTPCUL/Ha	
Vystavil: Marie Hauznerová		Dne: 13.11.2020	1:720
Formát: A4		Strana: 1 / 1	
		<b>LEGENDA</b> VODOVOD plně surová odkalková průmyslová KANALIZACE jednotná splšková dešťová ELEKTŘINA odstaveno	





Svítidlo osadit na stávající bet. sloup. Přes novou SP100 vývod na vrchní VO.

RVO82 nový rozvaděč RVO provedení plastový pilíř

KABEL CYKY 4x16mm2 svítidlo č. 1 - 5 trasa délka 130m

KABEL AYKY 4x50mm2 PS - RVO trasa délka 12m

683 stávající RVO demontovat

LEGENDA:

- Projektovaný zemní kabel VO
- ⊕ Uzemnění
- ⊗ Projektovaný stožár se svítidlem
- Vodovod
- Kanalizace
- Plynovod
- Sdělovací
- Stávající zemní kabel NN
- Stávající vrchní vedení NN
- ⊙ Stávající bet. sloup
- Stávající zemní kabel VN

**NAPĚŤOVÁ SOUSTAVA : NN - AC 3+PEN, 400/230V, 50Hz, TN - C**  
Podzemní zařízení jsou zakreslena pouze informativně.  
Před zahájením prací nutno vytyčit

Měřítko:	Projektovatel:	Tomáš Kufa	Autorizoval:	Tomáš Kufa	Změny, pozn.:
1:500	Kreslí:	Tomáš Kufa	Provoz. záměr:	-	r1
	Datum:	10/2020	Č. stavby invest.:	-	
	Stupeň:	DUR	Formát:	2x A4	
<b>EN ENPRO Energo</b> ENPRO Energo s.r.o. Sokolská 137/45, 757 01 Valašské Meziříčí Pracoviště Ústí nad Labem		Název stavby / objektu:		Investor:	
		Děčín VII-Chrochvice VO		statutární město Děčín Mírové nám. 117/5 405 38 Děčín IV	
		Název výkresu:		Č. výkr.:	
		KABEL VO - koordinace		1	



naše značka  
5002248095  
vyřizuje  
Ing. Dana Svobodová  
datum  
06.11.2020

ENPRO Energo s.r.o.  
Sokolská 137/45  
75701 Valašské Meziříčí

Věc:

**Úprava sítě VO Děčín VII-Chrochvice, ul. U Obory**

K.ú. - p.č.: Chrochvice

Stavebník: ENPRO Energo s.r.o., Sokolská 137/45, 75701 Valašské Meziříčí

Účel stanoviska: Povolení stavby - územní režim

GasNet, s.r.o., jako provozovatel distribuční soustavy (PDS) a technické infrastruktury, zastoupený GasNet Služby, s.r.o., vydává toto stanovisko:

**V ZÁJMOVÉM ÚZEMÍ STAVBY SE NACHÁZÍ TATO PLYNÁRENSKÁ ZAŘÍZENÍ A PLYNOVODNÍ PŘÍPOJKY:  
NTL plynovody a přípojky**

- při souběhu a křížení IS požadujeme dodržení odstupových vzdáleností dle ČSN 73 6005  
- před zahájením stavby BUDE PROVEDENO vytyčení PZ viz.odst.3, během stavby kontrola PZ - poskytnutý zakres sítí je pouze ORIENTAČNÍ

- souběh kNN s NTL plyn. zařízením bude min. 0,4m dle ČSN 73 6005  
- při křížení s PZ musí být kabel nn uložen v chrániče s přesahem 1 metr na každou stranu  
- vzdálenost vnější hrany betonového základu stožáru VO od líce plynovodního potrubí musí být minimálně 500mm  
- hloubku základu stožáru nutno určit tak, aby stabilita stožáru zůstala zachována i při odkrytí sousedního plynárenského zařízení.

- v ochranném pásmu NTL plyn. zařízení (1 m na každou stranu) nebude prováděna skládka materiálu a výšková úprava terénu

Při realizaci stavby je nutno dodržovat veškerá pravidla stanovená pro práce v ochranném pásmu (OP) plynárenského zařízení a plynovodních přípojek, které činí 1 m na každou stranu měřeno kolmo od osy plynovodu a přípojek. Veškeré stavební práce budou prováděny v OP výhradně ručním způsobem a musí být vykonávány tak, aby v žádném případě nenarušily bezpečný provoz uvedených plynárenských zařízení a plynovodních přípojek.

Žádost o vytyčení/kontrolu lze podat na: <https://dpo.gasnet.cz/zadost-o-vytyceni>

V rozsahu této stavby souhlasíme s povolením stavby dle zákona 183/2006 Sb. ve znění pozdějších předpisů. Tento souhlas platí jen pro územní řízení, řízení o územním souhlasu, veřejnoprávní smlouvy pro umístění stavby, zjednodušené územní řízení.

Pokud bude třeba pro provedení stavby ohlášení, stavební povolení, veřejnoprávní smlouva o provedení stavby nebo oznámení stavebního záměru s certifikátem autorizovaného inspektora, stavebník požádá GasNet, s.r.o. před jedním z výše uvedených povolení režimů o stanovisko k projektové dokumentaci, nebo k obdobné dokumentaci podle stavebního zákona.

V zájmovém území se mohou nacházet plynárenská zařízení jiných vlastníků či správců, případně i dlouhodobě nefunkční/neprovozovaná plynárenská zařízení bez dostupných informací o jejich poloze a vlastnictví.

**GasNet Služby, s.r.o.**

Plynárenská 499/1 • Zábřovice • 602 00 Brno • T 555 90 10 10 • [www.gasnet.cz](http://www.gasnet.cz)  
IČ: 27935311 • DIČ: CZ27935311

**Zápis do obchodního rejstříku:** Krajský soud v Brně, sp. zn. C 57165, dne 26. 7. 2007

**Certificate of Incorporation:** Regional Court in Brno, ref. number C 57165, on 26th July 2007

Zákaznická linka GasNet 555 90 10 10, [info@gasnet.cz](mailto:info@gasnet.cz), [www.gasnet.cz](http://www.gasnet.cz)



Plynárenská zařízení a plynovodní přípojky (dále jen PZ) jsou dle ust. § 2925 zákona č. 89/2012 Sb., občanského zákoníku, provozovány jako zařízení zvláště nebezpečná a z tohoto důvodu jsou chráněna ochranným pásmem dle zákona č. 458/2000 Sb. ve znění pozdějších předpisů.

Rozsah ochranného pásma je stanoven v zákoně 458/2000 Sb. ve znění pozdějších předpisů.

Stavební činnosti je možné realizovat pouze při dodržení podmínek stanovených v tomto stanovisku. Nebudou-li tyto podmínky dodrženy, budou stavební činnosti považovány dle § 68 zákona č. 458/2000 Sb. ve znění pozdějších předpisů za činnost bez našeho předchozího souhlasu. Při každé změně projektu nebo stavby (zejména trasy navrhovaných inženýrských sítí) je nutné požádat o nové stanovisko k této změně.

Nedodržení podmínek uvedených v tomto stanovisku zakládá odpovědnost stavebníka za vzniklé škody.

Za stavební činnosti se pro účely tohoto stanoviska považují všechny činnosti prováděné v ochranném pásmu PZ (tzn. bezvýkopové technologie a terénní úpravy) a činnosti mimo ochranné pásmo, pokud by takové činnosti mohly ohrozit bezpečnost a spolehlivost PZ (např. trhací práce, sesuvy půdy, vibrace, apod.).

Případné zřizování staveniště, skladování materiálů, stavebních strojů apod. bude realizováno mimo ochranné pásmo PZ (není-li ve stanovisku uvedeno jinak).

Při použití nákladních vozidel, stavebních strojů a mechanismů požadujeme zabezpečit případný přejezd přes PZ uložením betonových panelů v místě přejezdu PZ.

#### PŘI REALIZACI STAVBY BUDOU DODRŽENY TYTO PODMÍNKY PRO PROVÁDĚNÍ STAVEBNÍ ČINNOSTI:

(1) Před zahájením stavební činnosti bude provedeno vytyčení trasy a přesné určení uložení PZ. Vytyčení trasy provede příslušná regionální oblast ZDARMA. Formulář a kontakt naleznete na <https://www.gasnet.cz/cs/ds-vytyceni-pz/>, lze využít QR kód, který je uveden v tomto stanovisku. Při podání žádosti uvede žadatel naši značku (číslo jednací) uvedenou v úvodu tohoto stanoviska a sdělí termín zahájení a ukončení stavby. O provedeném vytyčení trasy bude sepsán protokol. Přesné určení uložení PZ (sondou) je povinen provést stavebník na svůj náklad.  
**BEZ VYTYČENÍ TRASY A PŘESNÉHO URČENÍ ULOŽENÍ PZ STAVEBNÍKEM NESMÍ BÝT VLASTNÍ STAVEBNÍ ČINNOST ZAHÁJENA. VYTYČENÍ POVAŽUJEME ZA ZAHÁJENÍ STAVEBNÍ ČINNOSTI V OCHRANNÉM A BEZPEČNOSTNÍM PÁSMU PZ. PROTOKOL O VYTYČENÍ MÁ PLATNOST 2 MĚSÍCE.**

(2) Stavebník je povinen stavebnímu podnikateli prokazatelně předat kopii tohoto stanoviska. Převzetí kopie stvrdí stavební podnikatel stavebníkovi svým podpisem a zápisem do stavebního deníku. Pracovníci provádějící stavební činnosti budou prokazatelně seznámeni s polohou PZ, rozsahem ochranného pásma a těmito podmínkami.

(3) Bude dodržena mj. ČSN 73 6005, TPG 702 01, TPG 702 04, TPG 700 03, zákon č. 458/2000 Sb. ve znění pozdějších předpisů, případně další předpisy související s uvedenou stavbou.

(4) Při provádění stavební činnosti v ochranném pásmu PZ vč. přesného určení uložení PZ je stavebník povinen učinit taková opatření, aby nedošlo k poškození PZ nebo ovlivnění jejich bezpečnosti a spolehlivosti provozu. Nebude použito nevhodného nářadí, zemina bude těžena pouze ručně bez použití pneumatických, elektrických, bateriových a motorových nářadí.

(5) V případě použití bezvýkopových technologií (např. protlaku) bude před zahájením stavební činnosti provedeno úplné obnažení PZ v místě křížení na náklady stavebníka. Technologie musí být navržena tak, aby v místě křížení nebo souběhu s PZ byl dostatečný stranový nebo výškový odstup od PZ, který zajistí nepoškození PZ během prací a to s ohledem na použitou bezvýkopovou technologii a všechny její účinky na okolní terén. V případě, že nemůže být tato podmínka dodržena, nesmí být použita bezvýkopová technologie.

(6) Odkrytá PZ budou v průběhu nebo při přerušení stavební činnosti řádně zabezpečena proti jejich poškození.

(7) Poklapy uzávěrů a ostatních armatur na PZ, vč. hlavních uzávěrů plynu (HUP) na odběrném plynovém zařízení udržovat stále přístupné a funkční po celou dobu trvání stavební činnosti.

(8) Bude zachována hloubka uložení PZ (není-li ve stanovisku uvedeno jinak).

(9) Stavebník je povinen neprodleně oznámit každé i sebemenší poškození PZ (vč. drobných vrypů do PE potrubí, poškození izolace, signalizačního vodiče, výstražné fólie, markeru atd.) na telefon 1239.

(10) Před provedením zásypu výkopu a v průběhu stavby bude provedena kontrola dodržení podmínek stanovených pro stavební činnosti v ochranném pásmu PZ. Povinnost kontroly se vztahuje i na PZ, která nebyla odhalena. Kontrolu provede příslušná regionální oblast (formulář a kontakt naleznete na <https://www.gasnet.cz/cs/ds-vytyceni-pz/>, lze využít QR kód, který je uveden v tomto stanovisku). Při žádosti uvede žadatel naši značku (číslo jednací) uvedenou v úvodu tohoto



stanoviska. Kontrolu je třeba objednat min. 5 dnů předem.

Předmětem kontroly je také ověření dodržení stanovené odstupové vzdálenosti staveb, které byly povoleny v ochranném a bezpečnostním pásmu PZ.

(11) O provedené kontrole bude sepsán protokol. Bez provedené kontroly nesmí být PZ zasypána. Stavebník je povinen na základě výzvy provozovatele PZ, nebo jeho zástupce doložit průkaznou dokumentaci o nepoškození PZ během výstavby nebo provést na své náklady kontrolní sondy v místě styku stavby s PZ.

(12) PZ budou po kontrole řádně podsypána a obsypána těženým pískem, bude provedeno zhutnění a bude osazena výstražná fólie žluté barvy, vše v souladu s TPG 702 01, TPG 702 04.

(13) Neprodleně po skončení stavební činnosti budou řádně osazeny všechny poklapy a nadzemní prvky PZ.

(14) Pokud stavebník nedodrží podmínky stanovené tímto stanoviskem bude činnost stavebníka vyhodnocena provozovatelem PZ jako narušení ochranného nebo bezpečnostního pásma PZ a budou z toho vyvozeny příslušné důsledky.

Platí pouze pro území vyznačené v příloze tohoto stanoviska a to 24 měsíců ode dne jeho vydání.

V případě dotčení pozemku v majetku společnosti GasNet, s.r.o. je třeba dále projednat smluvní vztah k tomuto pozemku. Kontakt na projednání naleznete na adrese [www.gasnet.cz/cs/kontaktni-system/](http://www.gasnet.cz/cs/kontaktni-system/), činnost Smluvní vztahy - pozemky a budovy plynárenských zařízení.

Za správnost a úplnost dokumentace předložené s žádostí včetně jejího souladu s platnými předpisy plně zodpovídá její zpracovatel. Stanovisko nenahrazuje případná další stanoviska k jiným částem stavby.

V případě další korespondence nebo jednání (např. změna stavby) uvádějte naši značku - 5002248095 a datum tohoto stanoviska. Kontakty jsou k dispozici na <https://www.gasnet.cz/cs/kontaktni-system/>.

*Ing. Dana Svobodová*

GasNet, s.r.o.  
zastoupená společností GasNet Služby, s.r.o., IČ 279 35 311  
Ing. Dana Svobodová  
Technik externích požadavků-Čechy  
Oddělení zpracování ext. požadavků-Čechy  
+420475325261  
[dana.svobodova@gasnet.cz](mailto:dana.svobodova@gasnet.cz)



Zažádejte o vytyčení

Přílohy: Orientační zakres plynárenského zařízení, Orientační zakres plynárenského zařízení, Ověřená příloha žadatele



**Příloha: Orientační zakres plynárenského zařízení. Tato příloha je nedílnou součástí stanoviska č. 5002248095 ze dne 06.11.2020.**

Provozovatel DS: GasNet, s.r.o.; Stavebník: ENPRO Energo s.r.o., Sokolská 137/45, 75701 Valašské Meziříčí. K.ú.: Chrochvice.





**Příloha: Orientační zakres plynárenského zařízení. Tato příloha je nedílnou součástí stanoviska č. 5002248095 ze dne 06.11.2020.**

Provozovatel DS: GasNet, s.r.o.; Stavebník: ENPRO Energo s.r.o., Sokolská 137/45, 75701 Valašské Meziříčí. K.ú.: Chrochvice.



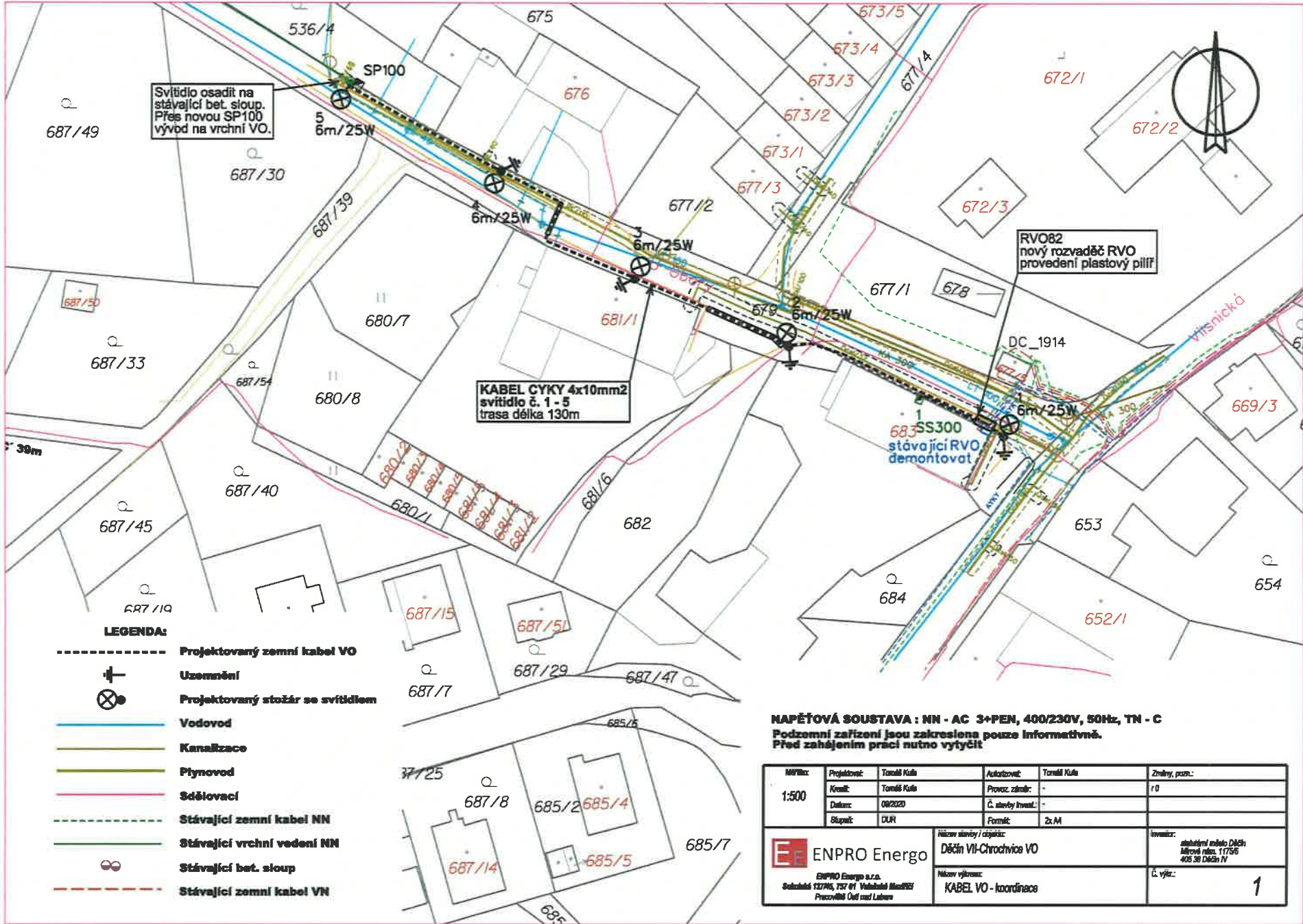
# **Legenda:**

linie plynovodu	
	NTL
	STL
	VTL
	VVTL
	nefunkční
	plánovaná stavba před realizací
	ve výstavbě, neuvedeno do provozu
	regulační stanice
	ochranné zařízení
	kabel
	elektropřípojka
	kabel protikorozní ochrany
	anodové uzemnění
	stanice katodové ochrany
	pásmo vlivu anodového uzemnění SKAO
	neplynovodní zařízení (linie/ bod)



Příloha: Ověřená příloha žadatele. Tato příloha je nedílnou součástí stanoviska č. 5002248095 ze dne 06.11.2020.

Provozovatel DS: GasNet, s.r.o.; Stavebník ENPRO Energo s.r.o., Sokolská 137/45, 75701 Valašské Meziříčí. K.Ú.: Chrochvice.





**VYJÁDŘENÍ O EXISTENCI SÍTĚ ELEKTRONICKÝCH KOMUNIKACÍ  
společnosti CETIN a.s.  
(„Vyjádření“)**

**A VŠEOBECNÉ PODMÍNKY OCHRANY SÍTĚ ELEKTRONICKÝCH KOMUNIKACÍ  
společnosti CETIN a.s.  
(„Všeobecné podmínky ochrany SEK“)**

toto Vyjádření a Všeobecné podmínky ochrany SEK je vydané dle ustanovení § 101 zákona č. 127/2005 Sb., o elektronických komunikacích a o změně některých souvisejících zákonů, v účinném znění („Zákon o elektronických komunikacích“), a dle ustanovení § 161 zákona č. 183/2006 Sb., o územním plánování a stavebním řádu, v účinném znění („Stavební zákon“), a dle příslušných ustanovení zákona č. 89/2012 Sb., občanský zákoník, v účinném znění („Občanský zákoník“)

**Číslo jednací: 799225/20**

**Číslo žádosti: 0120 937 553 („Žádost“)**

Název akce („Stavba“)	Úprava sítě VO Děčín VII-Chrochvice, ul. U Obory	
Důvod vydání Vyjádření („Důvod vyjádření“)	Územní řízení	
Žadatel	ENPRO Energo s.r.o.	
Stavebník	Statutární město Děčín, Mírové nám. 1175/5, Děčín, 40502	
Zájmové území	Okres	Děčín
	Obec	Děčín
	Kat. území / č. parcely	Chrochvice
Platnost Vyjádření	23. 10. 2022 („Den konce platnosti Vyjádření“)	

Žadatel Žádostí určil a vyznačil Zájmové území, jakož i určil Důvod Vyjádření.

Na základě určení a vyznačení Zájmového území Žadatelem a na základě určení Důvodu Vyjádření vydává společnost CETIN a.s. následující Vyjádření:

**Dojde ke střetu se sítí elektronických komunikací (dále jen „SEK“) společnosti CETIN a.s.**

- (I) Na Žadatelem určeném a vyznačeném Zájmovém území se vyskytuje SEK společnosti CETIN a.s.;
- (II) Společnost CETIN a.s. **za podmínky splnění bodu (III) tohoto Vyjádření souhlasí**, aby Stavebník a/nebo Žadatel, je-li Stavebníkem v Zájmovém území vyznačeném v Žádosti, provedl Stavbu a/nebo činnosti povolené příslušným správním rozhodnutím vydaným dle Stavebního zákona;
- (III) Stavebník a/nebo Žadatel, je-li Stavebníkem, je povinen
  - (i) dodržet tyto níže uvedené podmínky, které byly stanovené POS, tak jak je tento označen ve Všeobecných podmínkách ochrany SEK



Číslo jednací: 799225/20

Číslo žádosti: 0120 937 553

- V oblasti stavby se nachází naše ochranné pásmo vedení SEK, které požadujeme respektovat a chránit před poškozením. V ochranném pásmu našeho vedení nesmí dojít ke snížení, či zvýšení stávající nivelety terénu. V místě kolize stavby s naším vedením požadujeme dodržet ČSN 736005 , 736006, nesmí dojít k umístění podpěr pro VO do trasy naší SEK, V případě vzdálenosti podpěry VO a našeho vedení SEK míň jak 10 cm , nutné naše vedení uložit do chrániček.

Veškeré práce v ochranném pásmu našeho vedení musí být prováděny pouze ručně tak, jak je požadováno ve výše uvedeném Vyjádření o existenci sítí elektronických komunikací. Vytýčení naší kabelové trasy v místě stavby, bude provedeno na základě objednávky stavebníka dodavatelem uvedeným ve Vyjádření o existenci sítí elektronických komunikací

Před záhozem a při každé kolizi stavby s naším vedením požadujeme přizvat k jeho kontrole (p. Kodýtek A. 606757131). V oblasti stavby se nachází naše ochranné pásmo vedení SEK, které požadujeme respektovat a chránit před poškozením. V ochranném pásmu našeho vedení nesmí dojít ke snížení, či zvýšení stávající nivelety terénu. V místě kolize stavby s naším vedením požadujeme dodržet ČSN 736005 , 736006, nesmí dojít k umístění podpěr pro VO do trasy naší SEK, V případě vzdálenosti podpěry VO a našeho vedení SEK míň jak 10 cm , nutné naše vedení uložit do chrániček.

Veškeré práce v ochranném pásmu našeho vedení musí být prováděny pouze ručně tak, jak je požadováno ve výše uvedeném Vyjádření o existenci sítí elektronických komunikací. Vytýčení naší kabelové trasy v místě stavby, bude provedeno na základě objednávky stavebníka dodavatelem uvedeným ve Vyjádření o existenci sítí elektronických komunikací

Před záhozem a při každé kolizi stavby s naším vedením požadujeme přizvat k jeho kontrole (p. Kodýtek A. 606757131). ; a

(ii) řídit se Všeobecnými podmínkami ochrany SEK, které jsou nedílnou součástí Vyjádření;

- (IV) Pro případ, že bude nezbytné přeložení SEK, zajistí vždy takové přeložení SEK její vlastník, společnost CETIN a.s. Stavebník, který vyvolal překládku SEK je dle ustanovení § 104 odst. 17 Zákona o elektronických komunikacích povinen uhradit společnosti CETIN a.s. veškeré náklady na nezbytné úpravy dotčeného úseku SEK, a to na úrovni stávajícího technického řešení;

- (V) Pro účely přeložení SEK dle bodu (IV) tohoto Vyjádření je Stavebník povinen uzavřít se společností CETIN a.s. Smlouvu o realizaci překládky SEK.

Vyjádření je platné pouze pro Zájmové území určené a vyznačené Žadatelem, jakož i pro Důvod Vyjádření stanovený a určený Žadatelem v Žádosti.

Vyjádření pozbývá platnosti i) v Den konce platnosti Vyjádření, ii) změnou rozsahu Zájmového území či změnou Důvodu Vyjádření uvedeného v Žádosti a/nebo iii) jakýmkoliv porušením kterékoliv povinnosti stanovené Všeobecnými podmínkami ochrany SEK, to vše v závislosti na tom, která ze skutečností rozhodná pro pozbytí platnosti Vyjádření nastane nejdříve.

Společnost CETIN a.s. vydáním tohoto Vyjádření poskytla Žadateli pro Žadatelem určené a vyznačené Zájmové území veškeré informace o SEK dostupné společnosti CETIN a.s. ke dni podání Žádosti.

Ze strany společnosti CETIN a.s. může v některých případech docházet ke zpracování Vašich osobních údajů. Ke zpracování Vašich osobních údajů dochází vždy v souladu s platnými právními předpisy. Konkrétní zásady a podmínky zpracování osobních údajů společností CETIN a.s. jsou dostupné na <https://www.cetin.cz/zasady-ochrany-osobnich-udaju>.

V případě dotazů k Vyjádření kontaktujte prosím asistenční linku 238 461 111.

#### **Přílohami Vyjádření jsou:**

- *Všeobecné podmínky ochrany SEK*
- *Informace k vytýčení SEK ve vlastnictví společnosti CETIN a.s.*
- *Informace o možném napojení na SEK ve vlastnictví společnosti CETIN a.s.*
- *Situační výkres (obsahuje Zájmové území určené a vyznačené Žadatelem a výřezy účelové mapy SEK)*





Číslo jednací: 799225/20

Číslo žádosti: 0120 937 553

Vyjádření vydala společnost **CETIN a.s.** dne: 23. 10. 2020.

A handwritten signature in blue ink, appearing to read "Kouřil".

CETIN a.s.  
Českomoravská 2510/19, Libeň  
190 00 Praha 9  
DIČ: CZ04084063

102



**VŠEOBECNÉ PODMÍNKY OCHRANY SÍTĚ ELEKTRONICKÝCH KOMUNIKACÍ společnosti CETIN a.s.****1. PLATNOST VŠEOBECNÝCH PODMÍNEK**

- i) Tyto Všeobecné podmínky ochrany sítě elektronických komunikací (dále jen „VPOSEK“) tvoří součást Vyjádření (jak je tento pojem definován níže v článku 2 VPOSEK).
- ii) V případě rozporu mezi Vyjádřením a těmito VPOSEK mají přednost ustanovení Vyjádření, pokud není těmito VPOSEK stanoveno jinak.

**2. DEFINICE**

Níže uvedené termíny, jsou-li použity v těchto VPOSEK a uvozeny velkým písmenem, mají následující význam, není-li těmito VPOSEK a/nebo Příslušnými požadavky stanoveno výslovně jinak:

„**CETIN**“ znamená CETIN a.s. se sídlem Českomoravská 2510/19, Libeň, 190 00 Praha 9, IČO: 04084063, zapsaná v obchodním rejstříku vedeném Městským soudem v Praze pod spz. B 20623;

„**Den**“ je kalendářní den;

„**Kabelovod**“ podzemní zařízení sestávající se z tělesa Kabelovodu a kabelových komor, sloužící k zatahování kabelů a ochranných trubek;

„**Občanský zákoník**“ znamená zákon č. 89/2012 Sb., občanský zákoník, v účinném znění;

„**POS**“ je zaměstnanec společnosti CETIN, pověřený ochranou sítě, Alexander Kodýtek, tel.: 606 757 131, e-mail: alexander.kodytek@cetin.cz;

„**Pracovní den**“ znamená Den, kromě soboty, neděle, a státních svátků a ostatních svátků ve smyslu zákona č. 245/2000 Sb., o státních svátcích, o významných dnech a o dnech pracovního klidu, v účinném znění;

„**Příslušné požadavky**“ znamená jakýkoli a každý příslušný právní předpis, vč. technických norem, nebo normativní právní akt veřejné správy či samosprávy, nebo jakékoli rozhodnutí, povolení, souhlas nebo licenci, včetně podmínek, které s ním souvisí;

„**Překládka**“ je stavba spočívající ve změně trasy vedení SEK ve vlastnictví CETIN nebo přemístění zařízení SEK ve vlastnictví CETIN; Stavebník, který Překládku vyvolal, je dle ustanovení § 104 odst. 17 Zákona o elektronických komunikacích povinen uhradit společnosti CETIN veškeré náklady na nezbytné úpravy dotčeného úseku SEK, a to na úrovni stávajícího technického řešení;

„**SEK**“ je síť elektronických komunikací ve vlastnictví CETIN;

„**Stavba**“ je stavba a/nebo činnost ve vztahu, k níž bylo vydáno Vyjádření, a je prováděna Stavebníkem a/nebo Žadatelem v souladu s Příslušnými požadavky, povolená příslušným správním rozhodnutím vydaným dle Stavebního zákona;

„**Stavebník**“ je osoba takto označená ve Vyjádření;

„**Stavební zákon**“ je zákon č. 183/2006 Sb., o územním plánování a stavebním řádu;

„**Vyjádření**“ je vyjádření o existenci sítě elektronických komunikací vydané společností CETIN dne 23. 10. 2020 pod č.j. 799225/20;

„**Zájmové území**“ je území označené Žadatelem a/nebo Stavebníkem v Žádosti;

„**Situační výkres**“ je výkres, který je přílohou Vyjádření a obsahuje Zájmové území určené a vyznačené Žadatelem v Žádosti a výřezy účelové mapy SEK;

„**Zákon o elektronických komunikacích**“ je zákon č. 127/2005 Sb., o elektronických komunikacích a o změně některých souvisejících zákonů, v účinném znění;

„**Žadatel**“ je osoba takto označená ve Vyjádření.

„**Žádost**“ je žádost, kterou Žadatel a/nebo Stavebník požádal CETIN o vydání Vyjádření.

**3. PLATNOST A ÚČINNOST VPOSEK**

Tyto VPOSEK jsou platné a účinné dnem odeslání Vyjádření na I) adresu elektronické pošty Stavebníka a/nebo Žadatele uvedenou v Žádosti nebo II) adresu pro doručení prostřednictvím poštovní přepravy uvedenou Stavebníkem a/nebo Žadatelem v Žádosti.

**4. OBECNÁ PRÁVA A POVINNOSTI STAVEBNÍKA A/NEBO ŽADATELE**

- (i) Stavebník, Žadatel je výslovně srozuměn s tím, že SEK je veřejně prospěšným zařízením, byla zřízena ve veřejném zájmu a je chráněna Příslušnými požadavky.
- (ii) SEK je chráněna ochranným pásmem, jehož rozsah je stanoven (a) ustanovením § 102 Zákona o elektronických komunikacích a/nebo (b) právními předpisy účinnými před Zákonom o elektronických komunikacích, není-li Příslušnými požadavky stanoveno jinak.
- (iii) Stavebník, Žadatel nebo jím pověřená třetí osoba, je povinen při provádění Stavby nebo jiných prací, při odstraňování havárií a projektování staveb, řídit se Příslušnými požadavky, správnou praxí v oboru stavebnictví a technologickými postupy a je povinen učinit veškerá nezbytná opatření vyžadovaná Příslušnými požadavky k ochraně SEK před poškozením. Povinnosti dle tohoto odstavce má Stavebník rovněž ve vztahu k SEK, které se nachází mimo Zájmové území.
- (iv) Při zjištění jakéhokoli rozporu mezi údaji v Situačním výkresu, který je přílohou Vyjádření a skutečným stavem, je Stavebník a/nebo Žadatel povinen bez zbytečného odkladu, nejpozději Den následující po zjištění takové skutečnosti, zjištěný rozpor oznámit POS.
- (v) Stavebník, Žadatel nebo jím pověřená třetí osoba, je povinen každé poškození či krádež SEK bezodkladně, nejpozději Den následující po zjištění takové skutečnosti, oznámit takovou skutečnost dohledovému centru společnosti CETIN na telefonní číslo +420 238 464 190.
- (vi) Bude-li Stavebník, Žadatel nebo jím pověřená třetí osoba na společnosti CETIN požadovat, aby se jako účastník správního řízení, pro jehož účely bylo toto Vyjádření vydáno, vzdala práva na odvolání proti rozhodnutí vydanému ve správním řízení, je oprávněn kontaktovat POS.

**5. POVINNOSTI STAVEBNÍKA PŘI PŘÍPRAVĚ STAVBY**

- (i) Při projektování Stavby je Stavebník povinen zajistit, aby projektová dokumentace Stavby (i) zohledňovala veškeré požadavky na ochranu SEK vyplývající z Příslušných požadavků, zejména ze Zákona o elektronických komunikacích a Stavebního zákona, (ii) respektovala správnou praxi v oboru stavebnictví a technologické postupy a (iii) umožňovala, aby i po provedení a umístění Stavby dle takové projektové dokumentace byla společnost CETIN, jako vlastník SEK schopna bez jakýchkoli omezení a překážek provozovat SEK, provádět údržbu a opravy SEK.
- (ii) Nebude-li možné projektovou dokumentaci zajistit některý, byť i jeden z požadavků dle předchozího odstavce (i) a/nebo umístění Stavby by mohlo způsobit, že nebude naplněn některý, byť i jeden z požadavků dle předchozího odstavce (i), vyvolá Stavebník Překládku.
- (iii) Při projektování Stavby, která se nachází nebo je u ní zamýšleno, že se bude nacházet v ochranném pásmu radiových tras společnosti CETIN a překračuje výšku 15 m nad zemským povrchem, a to včetně dočasných objektů zařízení staveniště (jeřáby, konstrukce, atd.) je Stavebník povinen písemně kontaktovat POS za účelem získání konkrétního stanoviska a podmínek k ochraně radiových tras společnosti CETIN a pro určení, zda Stavba vyvolá Překládku. Ochranné pásmo radiových tras v šíři 50m je zakresleno do situačního výkresu, který je součástí tohoto Vyjádření.

**VŠEOBECNÉ PODMÍNKY OCHRANY SÍTĚ ELEKTRONICKÝCH KOMUNIKACÍ společnosti CETIN a.s.**



Číslo jednací: 799225/20

Číslo žádosti: 0120 937 553

- (iv) Pokud se v Zájmovém území nachází podzemní silové vedení (NN) ve vlastnictví společnosti CETIN, je Stavebník povinen ve vztahu k projektové dokumentaci zajistit totéž, co je uvedeno pod písm (i) tohoto článku 5, přičemž platí, že Stavebník vyvolá Překládku v případech uvedených pod písm (ii) tohoto článku 5.
- (v) Stavebník je povinen při projektování Stavby, která je stavbou (a) zařízení silových elektrických sítí (VN, VVN a ZVVN) a/nebo (b) trakčních vedení, provést výpočet či posouzení rušivých vlivů na SEK, zpracovat ochranná opatření, to vše dle a v souladu s Příslušnými požadavky. Stavebník je povinen nejpozději třicet (30) Dnů před podáním žádosti o vydání příslušného správního rozhodnutí k umístění Stavby dle Stavebního zákona předat POS výpočet či posouzení rušivých vlivů na SEK a zpracovaná ochranná opatření.
- (vi) Je-li Stavba v souběhu s Kabelovodem, nebo Kabelovod kříží, je Stavebník povinen nejpozději ke Dni, ke kterému započne se zpracováním projektové dokumentace ke Stavbě, oznámit POS a projednat s POS (a) veškeré případy, kdy trajektorie podvrtní a protlaků budou vedeny ve vzdálenosti menší, než je 1,5 m od Kabelovodu a (b) jakékoliv výkopové práce, které budou nebo by mohly být vedeny v úrovni či pod úrovní Kabelovodu nebo kabelové komory.
- (vii) Je-li Stavba umístěna nebo má být umístěna v blízkosti Kabelovodu, ve vzdálenosti menší, než jsou 2 m nebo kříží-li Stavba Kabelovod ve vzdálenosti menší, než je 0,5 m nad nebo kdekoliv pod Kabelovodem, je Stavebník povinen předložit POS k posouzení zakreslení Stavby v příčných řezech, přičemž do příčného řezu je Stavebník rovněž povinen zakreslit profil kabelové komory.

## 6. POVINNOSTI STAVEBNÍKA PŘI PROVÁDĚNÍ STAVBY

- (i) Stavebník je před započítím jakýchkoliv zemních prací ve vztahu ke Stavbě povinen vytýčit trasu SEK na terénu dle Příslušných požadavků a dle Stavebního zákona. S vytýčenou trasou SEK je Stavebník povinen seznámit všechny osoby, které budou anebo by mohly zemní práce ve vztahu ke Stavbě provádět. V případě porušení této povinnosti bude Stavebník odpovědný společností CETIN za náklady a škody, které porušením této povinnosti společností CETIN vzniknou a je povinen je společností CETIN uhradit.
- (ii) Pět (5) Pracovních dní před započítím jakýchkoliv prací ve vztahu ke Stavbě je Stavebník povinen oznámit společnosti CETIN, že zahájí práce či činnosti ve vztahu ke Stavbě. Písemné oznámení dle předchozí věty zašle Stavebník na adresu elektronické pošty POS a bude obsahovat minimálně číslo jednací Vyjádření a kontaktní údaje Stavebníka.
- (iii) Stavebník je povinen zabezpečit a zajistit SEK proti mechanickému poškození, a to zpravidla dočasným umístěním silničních betonových panelů nad kabelovou trasou SEK. Do doby, než je zajištěna a zabezpečena ochrana SEK proti mechanickému poškození, není Stavebník oprávněn přejíždět vozidly nebo stavební mechanizací kabelovou trasu SEK. Při přepravě vysokých nákladů nebo při projíždění stroji, vozidly či mechanizací pod nadzemním vedením SEK je Stavebník povinen provést, zda výška nadzemního vedení SEK je dostatečná a umožňuje spolehlivý a bezpečný způsob přepravy nákladu či průjezdu strojů, vozidel či mechanizace.
- (iv) Při provádění zemních prací v blízkosti SEK je Stavebník povinen postupovat tak, aby nedošlo ke změně hloubky uložení nebo prostorového uspořádání SEK. V místech, kde SEK vystupuje ze země do budovy, rozváděče, na sloup apod. je Stavebník povinen vykonávat zemní práce se zvýšenou mírou opatrnosti, výkopové práce v blízkosti sloupů nadzemního vedení SEK je Stavebník povinen provádět v takové vzdálenosti od sloupu nadzemního vedení SEK,

kteří je dostatečná k tomu, aby nedošlo nebo nemohlo dojít k narušení stability sloupu nadzemního vedení SEK. Stavebník je povinen zajistit, aby jakoukoliv jeho činností nedošlo bez souhlasu a vědomí společnosti CETIN (a) ke změně nivelety terénu, a/nebo (b) k výsadbě trvalých porostů, a/nebo (c) ke změně rozsahu a změně konstrukce zpevněných ploch. Pokud došlo k odkrytí SEK, je Stavebník povinen SEK po celou dobu odkrytí náležitě zabezpečit proti prověšení, poškození a odcizení.

- (v) Zjistí-li Stavebník kdykoliv během provádění prací ve vztahu ke Stavbě jakýkoliv rozpor mezi údaji v projektové dokumentaci a skutečností, je povinen bezodkladně přerušit práce a oznámit zjištěný rozpor na adresu elektronické pošty POS. Stavebník není oprávněn pokračovat v pracích ve vztahu ke Stavbě do doby, než získá písemný souhlas POS s pokračováním prací.
- (vi) Stavebník není bez předchozího písemného souhlasu společnosti CETIN oprávněn manipulovat s kryty kabelových komor, jakkoliv zakrývat vstupy do kabelových komor, a to ani dočasně, vstupovat do kabelových komor, jakkoliv manipulovat s případně odkrytými prvky SEK či s jakýmkoliv jiným zařízením se SEK souvisejícím. Rovněž bez předchozího písemného souhlasu společnosti CETIN není Stavebník oprávněn umístit nad trasou Kabelovodu jakoukoliv jinou síť technické infrastruktury v podélném směru.
- (vii) Byla-li v souladu s Vyjádřením a těmito VPOSEK odkryta SEK je Stavebník povinen tři (3) Pracovní dny před zakrytím SEK písemně oznámit POS zakrytí SEK a vyzvat ho ke kontrole před zakrytím. Oznámení Stavebníka dle předchozí věty musí obsahovat minimálně předpokládaný Den zakrytí, číslo jednací Vyjádření a kontaktní údaje Stavebníka. Stavebník není oprávněn provést zakrytí do doby, než získá písemný souhlas POS se zakrytím.

## 7. ROZHODNÉ PRÁVO

Vyjádření a VPOSEK se řídí českým právem, zejména Občanským zákoníkem, Zákonem o elektronických komunikacích a Stavebním zákonem. Veškeré spory z Vyjádření či VPOSEK vyplývající budou s konečnou platností řešeny u příslušného soudu České republiky.

## 8. PÍSEMNÝ STYK

Písemným stykem či pojmem „písemně“ se pro účely Vyjádření a VPOSEK rozumí předání zpráv jedním z těchto způsobů:

- v listinné podobě;
- e-mailovou zprávou s uznávaným elektronickým podpisem dle zák. č. 297/2016 Sb., o službách vytvářejících důvěru pro elektronické transakce, v účinném znění; a/nebo e-mailovou zprávou zaslanou na adresu POS;

## 9. ZÁVĚREČNÁ USTANOVENÍ

- (i) Stavebník, Žadatel nebo jím pověřená třetí osoba je počínaje Dnem převzetí Vyjádření povinen užít informace a data uvedená ve Vyjádření pouze a výhradně k účelu, pro který mu byla tato poskytnuta. Stavebník, Žadatel nebo jím pověřená třetí osoba není oprávněn informace a data rozmnožovat, rozšiřovat, pronajímat, půjčovat či jinak umožnit jejich užívání třetí osobou bez předchozího písemného souhlasu společnosti CETIN.
- (ii) Pro případ porušení kterékoliv z povinností Stavebníka, Žadatele nebo jím pověřené třetí osoby, založené Vyjádřením /nebo těmito VPOSEK je Stavebník, Žadatel či jím pověřená třetí osoba odpovědný za veškeré náklady a škody, které společností CETIN vzniknou porušením povinností Stavebníka, Žadatele nebo jím pověřené třetí osoby.



Číslo jednací: 799225/20

Číslo žádosti: 0120 937 553

**Informace o možném napojení na SEK ve vlastnictví společnosti CETIN a.s.**

**CETIN a.s. („CETIN“)** poskytuje dle ustanovení § 161 odst. 1 Stavebního zákona tyto informace o podmínkách napojení Stavby a/nebo budovy označené v Žádosti na již existující SEK:

- (i) specifické podmínky napojení Stavby a/nebo budovy označené v Žádosti na již existující SEK Vám za společnost CETIN poskytne Kůstka Miroslav, Masarykova 20 Ústí nad Labem, e-mail: [miroslav.kustka@cetin.cz](mailto:miroslav.kustka@cetin.cz) („**Kontaktní osoba CETIN**“). Kontaktní osoba CETIN pro Vás bude koordinátorem případného napojení Stavby a/nebo budovy označené v Žádosti na již existující SEK, zejména poskytne informace o technickém řešení napojení a stanoví přípojný bod na již existující SEK;
- (ii) předpokladem pro napojení Stavby a/nebo budovy označené v Žádosti na již existující SEK je získání veškerých povolení a souhlasů vyžadovaných platnými právními předpisy pro vybudování té části SEK, která je nezbytná pro napojení Stavby a/nebo budovy označené v Žádosti na již existující SEK, je-li takových povolení a souhlasů dle platných právních předpisů pro vybudování SEK třeba, a rovněž splnění veškerých technických podmínek pro napojení na již existující SEK;

Další pro Vás užitečné informace k napojení na SEK ve vlastnictví společnosti CETIN a.s.:

- pokud Vaše Stavba bude umístována na základě správního rozhodnutí, doporučujeme žádost o vydání takového správního rozhodnutí podat tak, aby žádost obsahovala rovněž stavbu přípojky k SEK;
- doporučujeme stavbu přípojky k SEK v žádosti o vydání správního rozhodnutí označit jako stavební objekt - „SO trasa SEK společnosti CETIN a.s.“;
- trasu přípojky k SEK a místo napojení přípojky k SEK na již existující SEK společnosti CETIN a.s. konzultujte prosím s Kontaktní osobou CETIN;
- v případě, že jste dali na naše doporučení, a Vaše žádost o vydání správního rozhodnutí k umístění Stavby obsahovala rovněž stavbu přípojky k SEK, informujte Kontaktní osobu CETIN o nabytí právní moci správního rozhodnutí vydaného na Stavbu a stavbu přípojky k SEK, společnost CETIN a.s. se s Vámi dohodne na postoupení práv a povinností vyplývajících ze správního rozhodnutí na stavbu přípojky k SEK a zajistí výstavbu přípojky k SEK;
- stavíte-li budovu a/nebo je-li budova podstatně rekonstruována, mějte na paměti, že taková budova musí být vybavena fyzickou infrastrukturou uvnitř budovy, která umožní zavedení sítě elektronických komunikací až do koncového bodu sítě v prostoru budovy, který užívá koncový uživatel, budova musí být vybavena přístupovým bodem budovy - upozorňujeme, že se jedná o požadavky stanovené právním předpisem, zákonem č. 194/2017 Sb., o opatřeních ke snížení nákladů na zavádění vysokorychlostních sítí elektronických komunikací a o změně některých souvisejících zákonů, v účinném znění;
- doporučujeme provést přípravu budovy na následné vybudování vnitřních komunikačních rozvodů (např. trubkováním ve zdivu) nebo vybudovat vlastní komunikační rozvody umožňující napojení k SEK;
- stavíte-li budovu, mějte na paměti, že tato musí umožňovat vstup silnoproudých a komunikačních kabelů do budovy, umístění rozvodných skříní a provedení vnitřních silnoproudých a komunikačních rozvodů až ke koncovým bodům sítě. Vnitřní komunikační rozvody musí splňovat požadavky na zabezpečení proti zneužití;
- společnost CETIN a.s. Vám nabízí zhotovení typového projektu pro realizaci vnitřních rozvodů, koncového bodu sítě a řešení vstupu vedení SEK ke koncovému bodu sítě. Máte-li o zhotovení takového typového projektu zájem, prosím obraťte se na Kontaktní osobu CETIN, dohodne s Vámi vše potřebné.

Požadujete-li jakékoli další informace o možném napojení Stavby a/nebo budovy označené v Žádosti na již existující SEK, prosíme kontaktujte Kontaktní osobu CETIN.

A zde [www.zrychlujemecesko.cz](http://www.zrychlujemecesko.cz) můžete zjistit, jak je lokalita, kterou jste označil v Žádosti pokryta SEK ve vlastnictví CETIN, jakou rychlost připojení SEK umožňuje, a jak takové připojení můžete získat.



Číslo jednací: 799225/20

Číslo žádosti: 0120 937 553

## Informace k vytyčení SEK

V případě požadavku na vytyčení SEK společnosti CETIN se, prosím, obraťte na společnosti uvedené níže:

### CETIN a.s. - středisko Čechy sever

se sídlem: Českomoravská 2510/19, Libeň, 190 00 Praha 9

IČ: 04084063

DIČ: CZ04084063

kontakt: Jiří Knotek, mobil: 702237834, e-mail: jiri.knotek@cetin.cz, služební doba po-pa 7 - 15 hod

### COM PLUS CZ, a.s.

se sídlem: Nad Krocínkou 317/48, 190 00 Praha 9

IČ: 25772104

DIČ: CZ 25772104

kontakt: Help Desk, tel.: 472702123, mobil: 724150190, e-mail: helpdesk@complus.cz  
Daniel Vondráček, mobil: 606610895, e-mail: daniel.vondracek@complus.cz

### Ing. Václav Hlavatý

se sídlem: V Lukách 2162, 269 01 Rakovník

IČ: 44255501

DIČ:

kontakt: Ing. Václav Hlavatý, mobil: 606632506, e-mail: dobrahlava@seznam.cz

### SITEL, spol. s r.o.

se sídlem: Baarova 957/15, 140 00 Praha 4

IČ: 44797320

DIČ: CZ 44797320

kontakt: Jiří Jedlička, mobil: 602 297 018, e-mail: jjedlicka@sitel.cz

### Telkont s.r.o.

se sídlem: U Pivovaru 136, 415 01 Teplice

IČ: 25467069

DIČ: CZ 25467069

kontakt: Petr Pojer, tel.: 417539888, mobil: 605298762, e-mail: pojer@telkont.cz

### TEMO-TELEKOMUNIKACE, a.s.

se sídlem: U Záběhlického zámku 233/15, 106 00 Praha 10

IČ: 25740253

DIČ: CZ25740253

kontakt: Michal Nun, mobil: 601 378 578, vytyceni@temo.cz

### TETA s.r.o.

se sídlem: Klášská 977/77, 400 01 Ústí nad Labem

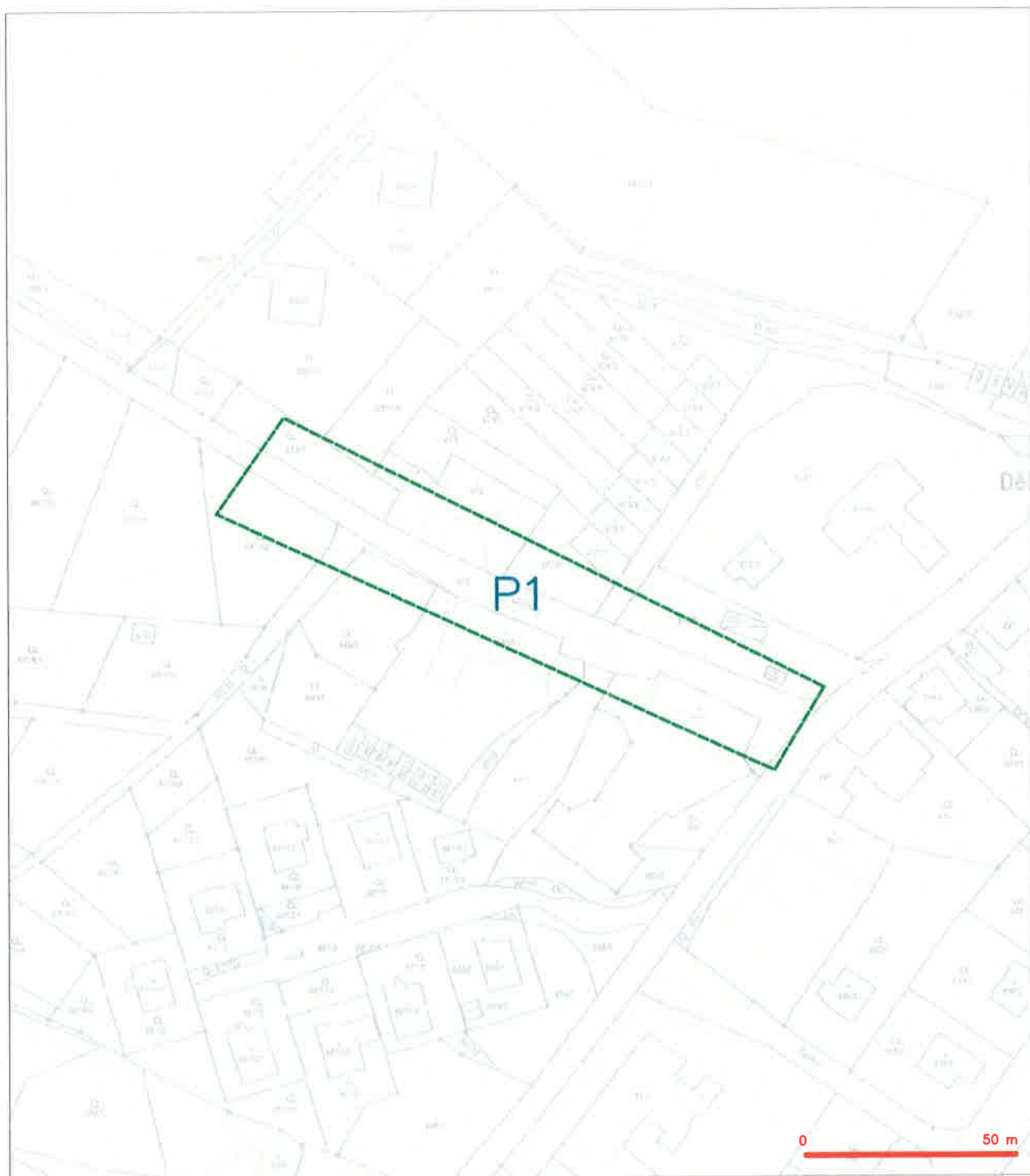
IČ: 47785781

DIČ: CZ 47785781

kontakt: Rostislav Zumr, mobil: 605200035, e-mail: rostislav.zumr@teta.eu  
Jiří Smíšek, mobil: 605200027, e-mail: jiri.smisek@teta.eu



# SITUAČNÍ VÝKRES - ZÁJMOVÉ ÚZEMÍ



## LEGENDA

----- ZÁJMOVÉ ÚZEMÍ

*Kaš*  
 CETIN a.s.  
 Českomoravská 2510/19, Libeň  
 190 00 Praha 9  
 DIČ: CZ64084063

102



SITUAČNÍ VÝKRES - POLYGON 1

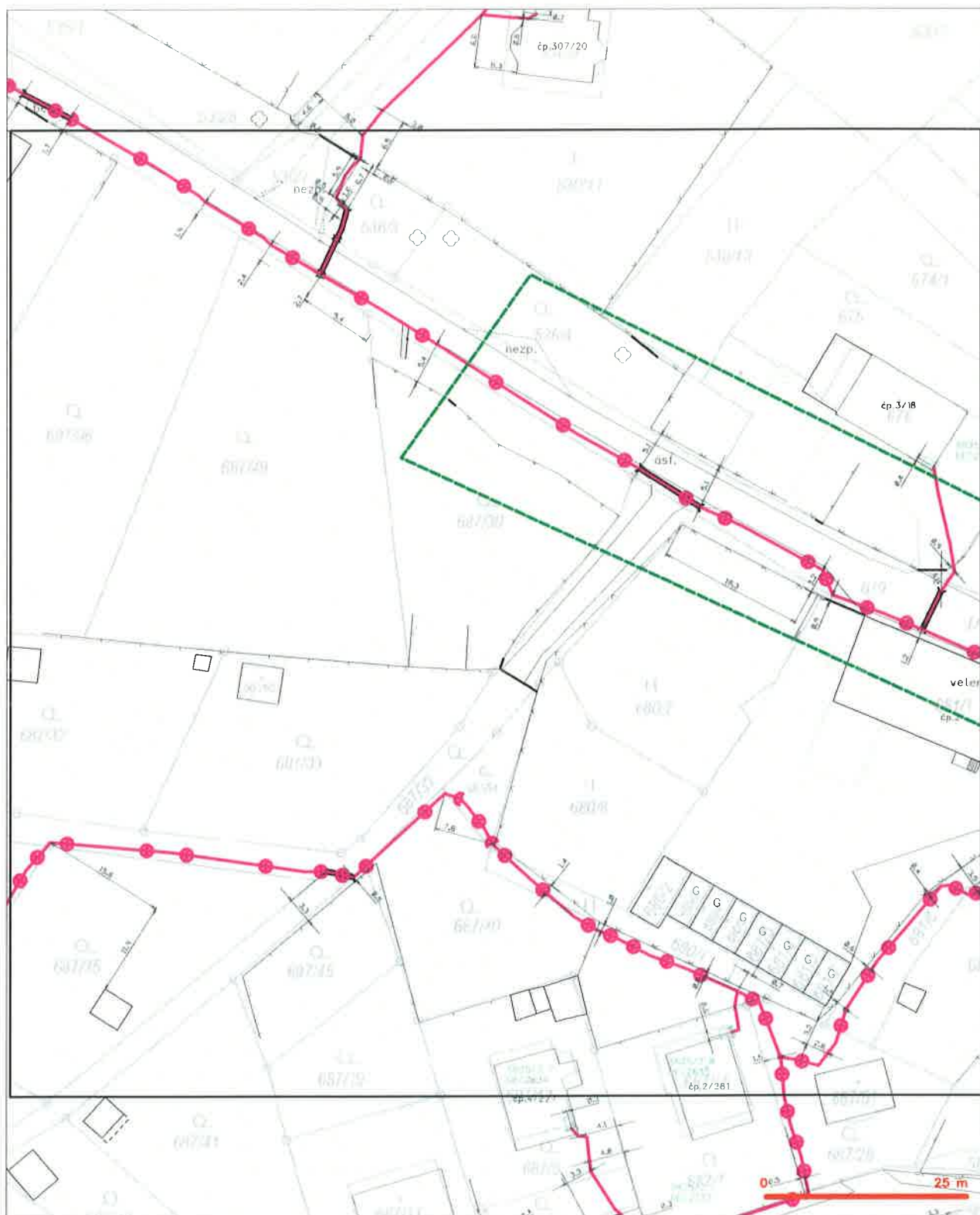


Arterio rejunyektio wama 2 17.4.2018  
 NN priprawa, wama 3 NN priprawa CETH  
 ramendany pralidat awastatichno zabaw  
 ramendany pralidat awastatichno zabaw, NOFE trawdy  
 nabo zabawdy awastatichno zabaw  
 ramendany pralidat awastatichno zabaw  
 ramendany pralidat awastatichno zabaw

	reprezentacja przelazu antenowego kabla, HDPF trwały
	najbardziej uniwersalna o maksymalnym kablowo
	realizacja zbi. ekstremalnie dużego radiow. zbi.
	nasammi zbi.
	naprowadzenia zbi.
	podstawy zbi. ruc.
	zbi. z m.



**SITUAČNÍ VÝKRES - POLYGON 1, list kladu P1-1**



### LEGENDA

- [illegible]



SITUAČNÍ VÝKRES - POLYGON 1, list kladu P1-2



### LEGENDA

- | Diagrama | Interpretacija  |
|----------|---|
|          | Aranje, zelena, plava strelica i 12345678   |
|          | Ne priprema, u ovom z Ne priprema CEF   |
|          | redoviti prihodovi materijalno i ideali   |
|          | redoviti prihodovi materijalno i ideali, NDR' trebali'<br>nada zaustavi gub, k, h, a i u materijalno i ideali |
|          | redoviti prihodovi materijalno i ideali   |
|          | redoviti prihodovi  |
|          | redoviti prihodovi  |
|          | redoviti prihodovi  |
|          | redoviti prihodovi  |
|          | redoviti prihodovi  |
|          | redoviti prihodovi  |
|          | redoviti prihodovi  |
|          | redoviti prihodovi  |
|          | redoviti prihodovi  |
|          | redoviti prihodovi  |
|          | redoviti prihodovi  |
|          | redoviti prihodovi  |
|          | redoviti prihodovi  |
|          | redoviti prihodovi  |
|          | redoviti prihodovi  |
|          | redoviti prihodovi  |
|          | redoviti prihodovi  |
|          | redoviti prihodovi  |
|          | redoviti prihodovi  |
|          | redoviti prihodovi  |
|          | redoviti prihodovi  |
|          | redoviti prihodovi  |
|          | redoviti prihodovi  |
|          | redoviti prihodovi  |
|          | redoviti prihodovi  |
|          | redoviti prihodovi  |
|          | redoviti prihodovi  |
|          | redoviti prihodovi  |
|          | redoviti prihodovi  |
|          | redoviti prihodovi  |
|          | redoviti prihodovi  |
|          | redoviti prihodovi  |
|          | redoviti prihodovi  |
|          | redoviti prihodovi  |
|          | redoviti prihodovi  |
|          | redoviti prihodovi  |
|          | redoviti prihodovi  |
|          | redoviti prihodovi  |
|          | redoviti prihodovi  |
|          | redoviti prihodovi  |
|          |   |



**ENPRO Energo s.r.o.**  
**Žaneta Kuřová**  
**Sokolská 137/45**  
**757 01 Valašské Meziříčí**

V Praze, 23.10.2020

Naše zn.: **201023-0823223105**

Věc: vyjádření k žádosti k akci "**Úprava sítě VO Děčín VII-Chrochvice, ul. U Obory**"

Společnost Vodafone Czech Republic a.s. (dále jen „Vodafone“), se sídlem Praha 5, náměstí Junkových 2, IČ: 25788001, zapsaná dne 13.8. 1999 v obchodním rejstříku vedeném Městským soudem v Praze pod spisovou značkou B.6064 a společnost Vantage Towers, s.r.o. se sídlem Závěšova 502/5, Nusle, 140 00 Praha 4, zapsaná v obchodním rejstříku vedeném u Městského soudu v Praze pod sp. zn. C 330005, IČO: 09056009, DIČ: CZ09056009 zastoupená Vodafone na základě plné moci Vám sděluje, že dle Vámi podané žádosti ze dne **23.10.2020**, která je nedílnou součástí tohoto vyjádření,

**souhlasí s realizací projektu.**

Ve Vámi zadaném zájmovém území a v uvedené výšce (výška stavby: 3 m, výška jeřábu: 5 m) se nenachází žádné podzemní ani nadzemní vedení.

Platnost vyjádření je **1 rok** od data vydání. Vyjádření je platné pouze v rámci předmětného projektu a pro důvod vydání vyjádření stanovený žadatelem v žádosti.

Vyjádření pozbývá platnosti uplynutím doby platnosti, změnou rozsahu zájmového území i změnou důvodu vydání vyjádření uvedeného v žádosti, to vše v závislosti na tom, která ze skutečností rozhodná pro pozbytí platnosti tohoto vyjádření nastane nejdříve. Po skončení platnosti si musíte podat novou žádost na adrese <https://www.zadostovyjadeni.cz/vodafone/>.

S pozdravem

v.z. Ing. Kateřina Rendeková  
Vodafone Czech Republic a. s.  
náměstí Junkových 2808/2  
150 00 Praha 5

Tel.: 607105305  
E-mail: katerina.rendekova@vodafone.com

Vodafone Czech Republic a.s.  
náměstí Junkových 2, 155 00 Praha 5  
IČO: 25788001, DIČ: CZ25788001  
tel.: 776 971 111, fax: 776 971 192  
e-mail: info@vodafone.cz

**Seznam příloh/přiložených souborů:**  
Zadost\_201023-0823223105.pdf





Vyřizuje: Dundáček Petr

E-mail: petr.dundacek@t-mobile.cz

ENPRO Energo s.r.o.  
Žaneta Kuřová  
Sokolská 137/45  
75701 Valašské Meziříčí

Naše značka: E45189/20

V Praze dne: 23.10.2020

**Vyjádření a stanovení podmínek pro udělení souhlasu s umístěním stavby v ochranném pásmu sítě technické infrastruktury ( TI ) společnosti T-Mobile Czech Republic a.s.**

Vydané podle § 101 ZÁKONA Č. 127/2005 Sb., o elektronických komunikacích a o změně některých souvisejících zákonů ( zákon o elektronických komunikacích – dále jen ZEK ), ve znění pozdějších předpisů a §161 zákona č. 183/2006 Sb., o územním plánování a stavebním řádu ( stavební zákon) či dle dalších příslušných právních předpisů

**Věc:** Úprava sítě VO Děčín VII-Chrochvice, ul. U Obory

**Stupeň:** Územní řízení

Na základě předložených projektových podkladů dáváme **souhlasné stanovisko k vydání Územního souhlasu / rozhodnutí (Stavebního povolení) a následně souhlas s realizací stavby.**

Dle předložených dokladů nedojde ke kolizi s technickou infrastrukturou společnosti **T-Mobile Czech Republic a.s.**

Toto stanovisko má platnost 1 rok.

Vydané stanovisko nelze prodloužit. Po uplynutí platnosti zadejte žádost o nové stanovisko.

**T-Mobile**  
T-Mobile Czech Republic a.s.  
Tomáčkova 2144/1  
148 00 Praha 4  
IČ 649 49 681, DIČ CZ64949681

Ochrana sítí  
Technologický úsek

**V případě doplňujících dotazů vždy uvádějte v „Předmětu“ e-mailu číslo jednací.**





Příloha č. 1

**Rekapitulace žádosti o vyjádření k existenci sítě elektronických komunikací**

Číslo žádosti: E45189/20  
Název stavby / akce: Úprava sítě VO Děčín VII-Chrochvice, ul. U Obory  
Datum podání žádosti: 23.10.2020  
Důvod žádosti: Územní řízení  
Popis jiného důvodu žádosti:  
Poznámka:

**Žadatel**

Firma / organizace: ENPRO Energo s.r.o.  
IČ: 28628250  
DIČ:  
Kontaktní osoba: Žaneta Kuřová  
Adresa: Sokolská 137/45  
Město / obec: Valašské Meziříčí  
PSČ: 75701  
Stát:  
E-mail: zaneta.kuřova@enpro.cz  
Telefonní číslo: 601129414

**Stavebník**

Firma / organizace: Statutární město Děčín  
Kontaktní osoba: Žaneta Kuřová  
Adresa: Mírové nám. 1175/5  
Město / obec: Děčín  
PSČ: 40502  
Stát:  
E-mail: zaneta.kuřova@enpro.cz  
Telefonní číslo: 601129414

**Stavba**

Výška nad terénem (metry): 3 m  
Projektant: Tomáš Kufa  
Druh stavby: Technická infrastruktura - elektrická síť, datová síť, veřejné osvětlení  
Hodnota projektu: 1 mil. Kč  
Měsíc zahájení stavby: 10/2021  
Měsíc ukončení stavby: 11/2021

**Odeslání stanoviska**

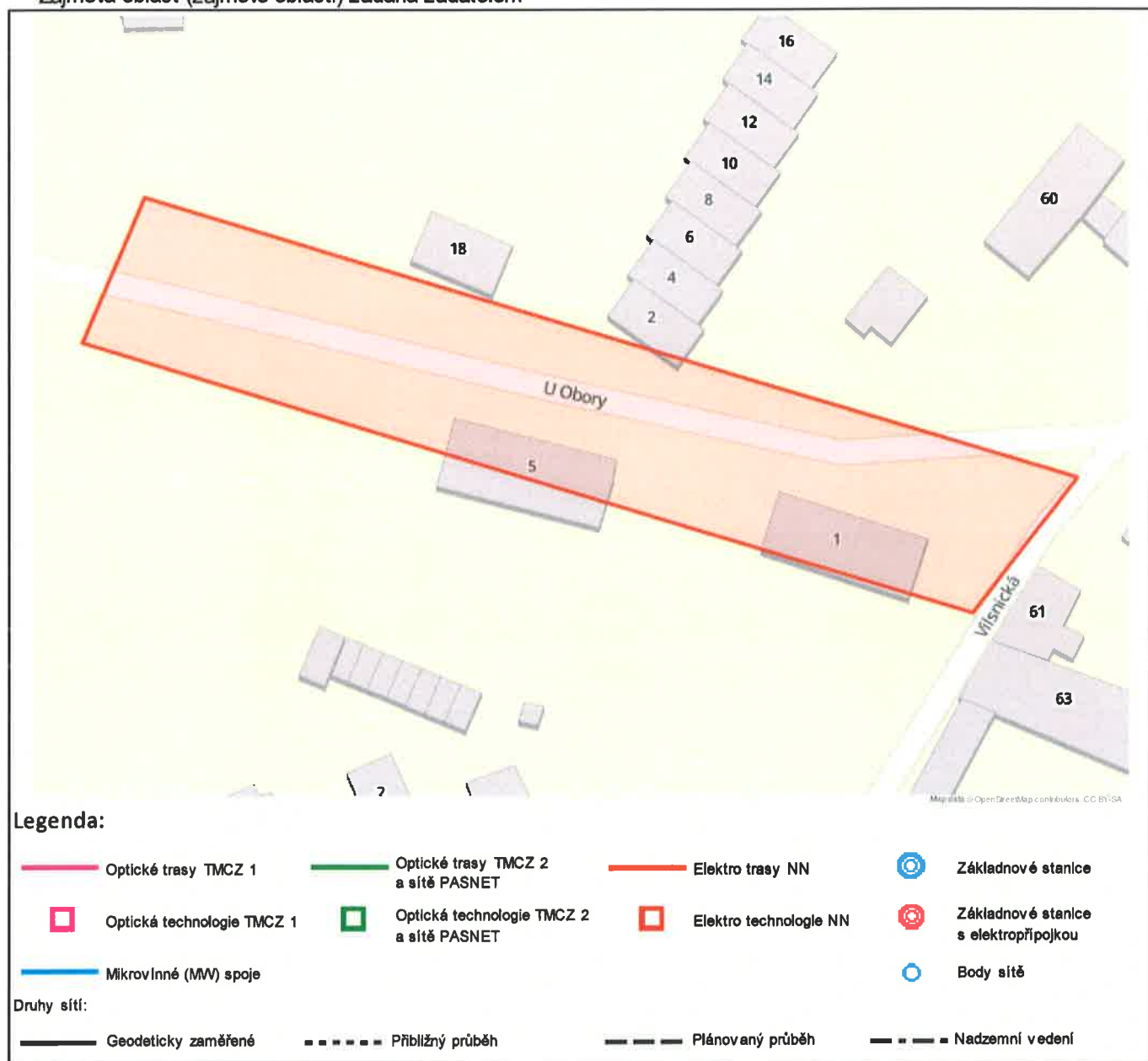
E-mail: zaneta.kuřova@enpro.cz



Příloha č. 2

## Situační plánek

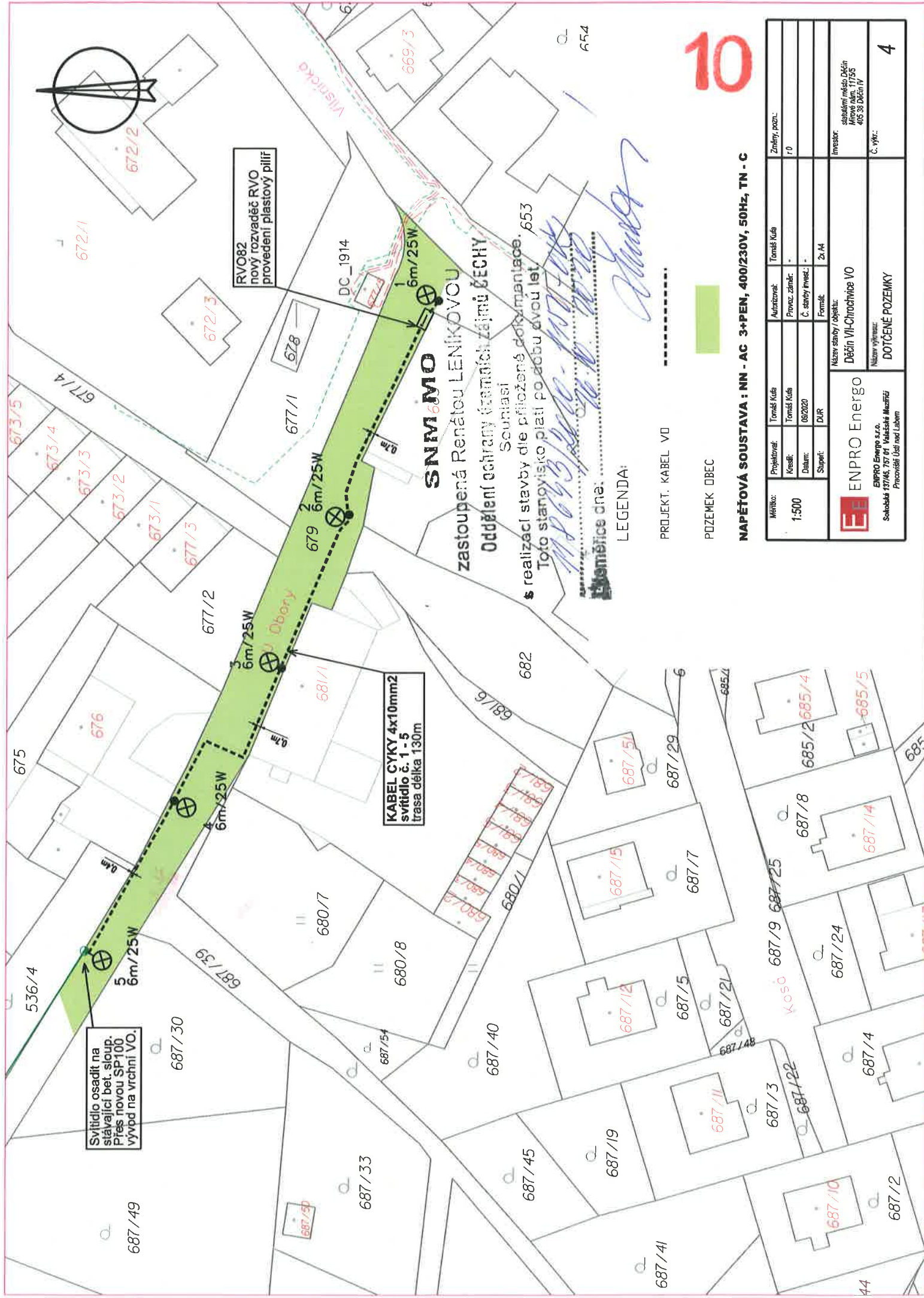
Zájmová oblast (zájmové oblasti) zadaná žadatelem



Geometrie zájmové oblasti (zájmových oblastí) žádosti ve formátu WKT a souřadnicovém systému S-JTSK. Zkopírováním textu lze geometrii zobrazit v jakémkoli softwaru podporujícím formát WKT.

POLYGON((-749489.77149483 -967125.718653881,-749630.119393905 -967060.962021809,-749643.077598275 -967082.39257402,-749509.265739303 -967144.704091392,-749489.77149483 -967125.718653881))





10

NAPĚŤOVÁ SOUSTAVA : NN - AC 3+PEN, 400/230V, 50Hz, TN - C

PROJEKT : KABEL VO

POZEMEK OBEC

LEGENDA:

Měřítko:  1:500	Projektoval:	Tomáš Kůla	Autorizoval:	Tomáš Kůla	Změny, pozn.:
	Kreslil:	Tomáš Kůla	Provoz. záměr:	-	r.0
	Datum:	08/2020	Č. státní invest.:	-	
	Stupeň:	DUR	Formát:	2x A4	
ENPRO Energo			Investor:		
Název stavby / objektu: Dečín VII-Chochovice VO			státní místo Dečín Mírovo nám. 117/55 405 38 Dečín IV		
ENPRO Energo s.r.o. Sokolská 137/45, 757 01 Velešovice Mašatů Pracoviště Ústí nad Labem			Č. výř.:		
DOTČENÉ POZEMKY			4		





ENPRO Energo s.r.o.  
Panská 1423/19  
400 01 Ústí nad Labem

Most, dne:  
15.10.2020

Vaše značka:  
51-0474-1/Kufž

Naše č.j. 1500/2020

Vyjádření k akci:

**„Úprava sítě VO Děčín VII-Chrochvice, ul. U Obory“**

Jelikož se stavba nachází na území s archeologickými nálezy, upozorňujeme na nutnost respektovat zákon č. 20/87 Sb. o státní památkové péči v platném znění, podle kterého je stavebník povinen umožnit a v případě nutnosti jeho vzniku i uhradit archeologický výzkum. Požadujeme od investora oznámit zemní práce s cca **dvoutýdenním předstihem**, aby mu bylo možno navrhnout „Smlouvu o archeologickém výzkumu“. V případě, že investor je fyzická osoba, výzkum nehradí. Pokud nebude respektován zákon č. 20/87 Sb. o státní památkové péči bude podán podnět k zahájení správního řízení podle § 35 téhož zákona.

Po splnění výše uvedených podmínek souhlasíme s provedením stavby formou územního souhlasu, případně s vydáním územního rozhodnutí ve zjednodušeném řízení, a pro vydání stavebního povolení.

Oznámení zašlete poštou, nebo na e-mail. Formulář oznámení si můžete stáhnout na našich internetových stránkách [www.uappmost.cz](http://www.uappmost.cz). Předem děkujeme.

S pozdravem

Za ÚAPP Most  
**Petra Jirkovská**

ÚSTAV ARCHEOLOGICKÉ PAMÁTKOVÉ PÉČE  
SEVEROZÁPADNÍCH ČECH, v. v. i.  
Jana Žižky 835, 434 01 Most  
IČ: 473 25 011  
DIČ: CZ47325011  
dotazy k vyjádření:  
jirkovska@uappmost.cz







REGIONÁLNÍ PRACOVISŤE  
SPRÁVA CHKO ČESKÉ STŘEDOHORÍ  
Michalská 260/14  
412 01 Litoměřice  
tel.: +420 951 424 301  
e-mail: ceske.stredohori@nature.cz  
www.nature.cz  
DS: 6npdyiv

Dle rozdělovníku

NAŠE ČÍSLO JEDNACÍ: SR/2228/UL/2020-2  
VAŠE ČÍSLO JEDNACÍ:

VYŘIZUJE: Výborná  
UKLÁDACÍ ZNAK: 099

DATUM: 9. 10. 2020

**Věc: Závazné stanovisko k realizaci záměru: Úprava sítě VO Děčín VII-Chrochvice, ul. U Obory**

Agentura ochrany přírody a krajiny ČR, regionální pracoviště Správa CHKO České středohoří (dále jen „Agentura“), jako orgán ochrany přírody příslušný dle ustanovení § 75 odst. 1 písm. e) ve spojení s ust. § 78 odst. 3 písm. j) zákona č. 114/1992 Sb. o ochraně přírody a krajiny v platném znění (dále jen „zákon“), na základě žádosti společnosti ENPRO Energo s. r. o., Sokolská 137/45, 757 01 Valašské Meziříčí (dále jen „žadatel“), o vyjádření k výše uvedenému záměru, přijaté dne 7. 10. 2020 a zaevidované pod č. j.: 06264/UL/20, vydává podle ustanovení § 149 zákona č. 500/2004 Sb., správní řád, v platném znění, toto

#### **Závazné stanovisko**

Podle ust. § 44 odst. 1 zákona Agentura

#### **souhlasí**

s realizací stavby „Úprava sítě VO Děčín VII-Chrochvice, ul. U Obory“ dle předloženého situačního výkresu zpracovaného společností ENPRO Energo s. r. o.

#### **ODŮVODNĚNÍ**

Žadatel požádal o vydání stanoviska k uvedenému záměru. K žádosti doložil situační zákres. Předložený podklad byl shledán jako dostatečný.

Stávající vrchní rozvod VO v části ul. U Obory se demontuje. Nový rozvod se provede zemním kabelem uloženým na p. p. č. 679 v k. ú. Chrochvice. Délka trasy je 130 m. Umístění záměru je znázorněné v situačním zákresu.

Dle územního plánu města Děčín leží záměr částí v zastavěném území města a část kabelového vedení leží mimo zastavěné území. Záměr se nachází ve IV. zóně chráněné krajinné oblasti České středohoří, neleží v maloplošném zvláště chráněném území (NPR, NPP, PR, PP) ani v jeho ochranném pásmu, není součástí evropsky významné lokality a ptačí oblasti. Zájmy ÚSES nejsou dotčeny.

Uvedený záměr není v rozporu s posláním CHKO České středohoří ve smyslu § 25 zákona a § 1 zřizovacího předpisu CHKO České středohoří č. 6883/76 ze dne 19. 3. 1976.

Při posuzování záměru Agentura použila podklady:

- Územní plán města Děčín
- Výnos MK ČSR pod č. 6883/76 ze dne 9. 3. 1976 o zřízení CHKO České středohoří



- Plán péče o CHKO České středohoří 2015 – 2024
- Zákon č. 114/1992 Sb. o ochraně přírody a krajiny, v platném znění

Toto závazné stanovisko řeší pouze výše uvedený záměr, nevztahuje se na další, byť navazující stavební aktivity v dané lokalitě.

### POUČENÍ

Podle ust. § 149 správního řádu není závazné stanovisko samostatným rozhodnutím a nelze se proti němu odvolat. Jeho obsah je závazným podkladem pro příslušný stavební úřad. Obsah závazného stanoviska lze napadnout odvoláním proti rozhodnutí příslušného stavebního úřadu.

*(podepsáno elektronicky)*

Mgr. Jan Kyselka  
Vedoucí Oddělení ochrany přírody a krajiny,  
RP Správa CHKO České středohoří

Přílohy: situační zákres ověřený Agenturou

Rozdělovník:

ENPRO Energo s. r. o. – DS

Na vědomí: Magistrát města Děčín, stavební úřad – DS

Vlastní








**MAGISTRÁT MĚSTA DĚČÍN**

Odbor životního prostředí

Mírové nám. 1175/5, 405 38 Děčín

Datová schránka: x9hbpfn

Váš dopis zn.

Ze dne 03.11.2020

Číslo jednací MDC/119308/2020

Spisová zn. MDC/119308/2020

Počet listů 2

Počet příloh 0

Vyřizuje Andrea Hanáková

Telefon 412 591 322

E-mail andrea.hanakova@mmdecin.cz

Děčín 30.11.2020

Statutární město Děčín

Mírové nám. 1175/5

405 02 Děčín

které zastupuje

ENPRO Energo s.r.o.

Pánská 1423/19

400 01 Ústí nad Labem

**Stanovisko odboru životního prostředí k akci „Úprava sítě VO Děčín VII - Chrochvice, ul. U Obory“**

Investor Statutární město Děčín

**Vodní hospodářství** (Lenka Taušnerová, tel. 412 591 469, [lenka.tausnerova@mmdecin.cz](mailto:lenka.tausnerova@mmdecin.cz))

Předložený návrh se nedotýká zájmů chráněných zák. č. 254/2001 Sb., o vodách a o změně některých zákonů (vodní zákon), ve znění pozdějších předpisů a souvisejících předpisů.

**Odpadové hospodářství** (Klára Czepanová DiS., tel. 412 591 475, [klara.czepanova@mmdecin.cz](mailto:klara.czepanova@mmdecin.cz))

Magistrát města Děčín, odbor životního prostředí, jako příslušný orgán veřejné správy v odpadovém hospodářství podle ustanovení § 71 písm. k) a § 79 odst. 4 zákona č. 185/2001 Sb., o odpadech a o změně některých dalších zákonů, v platném znění (dále jen zákon o odpadech), podle ustanovení § 149 odst. 1 a § 136 zákona č. 500/2004 Sb., správní řád, ve znění pozdějších předpisů

**v y d á v á**

investorovi – Statutární město Děčín, IČ 00261238, Mírové nám. 1175/5, 405 02 Děčín v zastoupení ENPRO Energo, IČ 28628250, Pánská 1423/19, 400 01 Ústí nad Labem

**z á v a z n é s t a n o v i s k o**

k územnímu řízení „Úprava sítě VO Děčín VII - Chrochvice, ul. U Obory“ souhlasí za následujících podmínek

1. Zemina (výkopek, ornice) vzniklá při realizaci výše citované stavby, bude využita na terénní úpravy v okolí stavby. V případě přebytku, bude předána oprávněné osobě k odstranění.
2. Dále uvádíme, že pokud asfaltová směs nesplní kritéria uvedená § 3 vyhlášky č. 130/2019 Sb., Ministerstva životního prostředí a Ministerstva průmyslu a obchodu, o kritériích při jejichž splnění je asfaltová směs vedlejším produktem nebo přestává být



odpadem, bude s ní nakládáno jako s odpadem.

3. Investor (stavebník), zabezpečí využití nebo odstranění všech odpadů, které v rámci stavby vzniknou, a to tak, že veškeré odpady předá oprávněné osobě dle § 12 odst. 3 zákona č. 185/2001 Sb., o odpadech a o změně některých dalších zákonů.
4. Investor (stavebník) předloží doklady o využití či odstranění odpadů do 10 dnů od ukončení akce na Magistrát města Děčín, odbor životního prostředí, odpadové hospodářství. Prohlášení o odstranění odpadů není plnohodnotným dokladem potvrzujícím nakládání s odpady.

### **Odůvodnění**

Magistrát města Děčín, odbor životního prostředí obdržel ze dne 3.11.2020 žádost o stanovisko (závazné stanovisko) investora - Statutární město Děčín, IČ 00261238, Mírové nám. 1175/5, 405 02 Děčín v zastoupení ENPRO Energo, IČ 28628250, Panská 1423/19, 400 01 Ústí nad Labem k výše uvedené stavbě, podle ustanovení § 79 odst. (4) zákona č. 185/2001 Sb.

Jedná se o výstavbu nových zemních kabelů NN-VO nahradí stávající vrchní rozvod a bude sloužit k rozvodu veřejného osvětlení v obci.

Zdejší orgán veřejné správy v oblasti odpadového hospodářství po prvotním přezkoumání podkladů výše citované žádosti dospěl k závěru, že jsou dotčeny veřejné zájmy hájené zákonem o odpadech v rozsahu působnosti zdejšího orgánu veřejné správy v oblasti odpadového hospodářství (§ 79 odst. 4 zákona o odpadech), jelikož při realizaci stavby budou vyprodukovány odpady.

Závazné stanovisko podle § 79 odstavce 4 zákona o odpadech, bylo uděleno po posouzení spisové dokumentace přiložené k žádosti.

### **Poučení**

Toto závazné stanovisko není samostatným rozhodnutím ve správním řízení, nýbrž je úkonem učiněným věcně a místně příslušným dotčeným orgánem pro řízení vedené stavebním úřadem. Jeho obsah lze napadnout pouze v rámci odvolání podanému proti rozhodnutí ve věci samé.

**Ochrana ovzduší** (Tomáš Kopecký, tel. 412 591 472, [tomas.kopecky@mmdecin.cz](mailto:tomas.kopecky@mmdecin.cz))

Realizace tohoto záměru se nedotkne zájmů ochrany ovzduší a nedojde ke střetu se zákonem č. 201/2012 Sb., o ochraně ovzduší ve znění pozdějších předpisů.

**Lesní hospodářství** (Ing. Lucie Prchalová, tel. 412 591 155, [lucie.prchalova@mmdecin.cz](mailto:lucie.prchalova@mmdecin.cz))

Dle zákona č. 289/1995 Sb., o lesích a o změně a doplnění některých zákonů, ve znění pozdějších předpisů, není tímto záměrem dotčena ochrana pozemků určených k plnění funkcí lesa.

**Ochrana zemědělského půdního fondu** (Eva Chrástná, tel. 412 591 304, [eva.chrastna@mmdecin.cz](mailto:eva.chrastna@mmdecin.cz))

Dle zákona č. 334/1992 Sb., o ochraně zemědělského půdního fondu, ve znění pozdějších předpisů, není tímto záměrem dotčena ochrana ZPF.



**Ochrana přírody** (Ing. Kristýna Svobodová, tel. 412 591 463, [kristyna.svobodova@mmdecin.cz](mailto:kristyna.svobodova@mmdecin.cz))

Dle zákona č. 114/1992 Sb., o ochraně přírody a krajiny, ve znění pozdějších předpisů, nejsou tímto záměrem dotčeny zájmy ochrany dřevin.

**Ing. Zdeněk Hanuš**

vedoucí odboru životního prostředí

otisk úředního razítka  
podepsáno elektronicky

**Doručí se**

ENPRO Energo s.r.o., Pánská 1423/19, 400 01 Ústí nad Labem, ID DS fv8sdau




**STATUTÁRNÍ MĚSTO DĚČÍN**

MAGISTRÁT MĚSTA DĚČÍN

Odbor místního hospodářství

Mírové nám. 1175/5, 405 38 Děčín

Datová schránka: x9hbpfn

Váš dopis zn.: 51-0474-1/KufŽ  
 Ze dne: 30.09.2020  
 Číslo jednací: MDC/107777/2020  
 Spisová zn.: MDC/1767/2020  
 JID: MDC52585097  
 Počet listů: 2  
 Počet příloh:  
 Vyřizuje: Zuzana Šuhajová  
 Telefon: 412593278  
 E-mail: zuzana.suhajova@mmdecin.cz

**Název: „Úprava sítě VO, Děčín VII – Chrochvice, ul. U Obory“**

Vyjádření statutárního města Děčín ke stavbě za níže uvedených podmínek:

**Žadatel:**

Statutární město Děčín, Mírové nám. 1175/5, 405 38 Děčín IV, IČO 00261238, DIČ CZ00261238, zast. ENPRO Energo s.r.o., Sokolská 137/45, 757 01 Valašské Meziříčí, IČO 28628250, DIČ CZ28628250

 Nemovitosti ve vlastnictví města, dotčené stavbou:  
 pozemek p.č. 679 k.ú. Chrochvice

Kat.území: Chrochvice

Vyjádření odboru místního hospodářství:

Statutární město Děčín, zastoupené správcem majetku města, odborem místního hospodářství (pozemek ve výhradním vlastnictví statutárního města Děčín – p.č. 679 k.ú. Chrochvice), nemá námitek k realizaci stavby „Úprava sítě VO, Děčín VII – Chrochvice, ul. U Obory“ za těchto podmínky, že:

pozemek (jeho povrch) bude nákladem investora uveden do původního stavu a to do 10 dnů po ukončení prací (nedojde-li k jiné dohodě).

Vyjádření nenahrazuje příslušná povolení dle stavebního zákona č. 183/2006 Sb. ani vyjádření – rozhodnutí o povolení zvláštního užívání komunikace, které vydává na žádost stavebníka oddělení silničního správního a dopravního úřadu Odboru správních činností a živnostenský úřad MM Děčín.

Zpracoval: Jiřina Hammerlová

Vyjádření odboru komunikací a dopravy:

**Veřejné prostranství a zeleň (VPZ)**

Statutární město Děčín zastoupené odborem komunikací a dopravy Magistrátu města Děčín jako správce majetku města a veřejné městské zeleně **souhlasí** s realizací stavby „Úprava sítě VO, Děčín VII – Chrochvice, ul. U Obory“ za těchto podmínek:

veškeré nutné zásahy do porostů dodavatel předem prokonzultuje s pověřeným zástupcem magistrátu.

**Dodavatel stavby si před zahájením stavby vyřídí oznámení užívání veřejného prostranství dle vyhlášky města Děčín č. 3/2016 o místním poplatku za užívání veřejného prostranství – součástí oznámení jsou podmínky pro zvláštní užívání veřejné městské zeleně.**

Dodavatel stavby se zavazuje užívat městské pozemky a provádět výkopové a stavební práce tak, aby nedošlo k poškození veřejné zeleně.

 Ing. Martin Kříž  
 19.10.2020 16:53:26



Způsobí-li dodavatel při užívání pozemků škody na veřejné zeleni, zavazuje se odstranit je na vlastní náklady ve stanoveném termínu, event. je odstraní město na náklady dodavatele. Nevratné škody na veřejné zeleni (pokácené dřeviny, keře nebo stromy které byly nevratně poškozeny v průběhu užívání v oblasti kořenů, kmene či kosterních větví atd.) dodavatel nahradí dle požadavků OKD MM Děčín.

Jakoukoliv změnu na plochách veřejné zeleně je dodavatel povinen předem oznámit na OKD MM Děčín.

Dodavatel se zavazuje uvést na vlastní náklady veřejnou zeleň po ukončení prací do původního stavu, včetně založení nového trávníku, kompletního úklidu. Dodavatel se zavazuje přebytečný výkopek a kameny odvézt a řádně zneškodnit dle platných právních předpisů.

### **Směsný komunální odpad (SKO)**

Vzhledem k tomu, že se stavba dotkne svozu odpadu, je nutné, aby zhotovitel stavby aktivně komunikoval s Technickými službami Děčín a.s. z důvodu plynulého zajištění svozu odpadu v lokalitě.

Zpracoval: Ing. Zdeňka Švirlochová, Michaela Baďoučková

Vyjádření odboru komunikací a dopravy:

### **KOORDINACE SE STAVBOU ČEZ**

Kabelové vedení bude umístěno v celé trase dle ČSN 73 6005. Dotčené stavby (chodníky, vozovka, obruby a jiné zařízení jako součást a příslušenství místní komunikace) budou na náklady investora uvedeny do původního stavu.

Při zásahu do tělesa vozovky **MK U Obory** budou založeny nové konstrukční vrstvy:

- **Asfaltový beton střednězrnný ACO 11 S .....40 mm ČSN EN 13108-1**  
Spojovací postřík PS, EKM 0.3 kg/m<sup>2</sup> ČSN 73 61 29
- **Asfaltový beton hrubozrnný ACL 16 S .....60 mm ČSN EN 13108-1**  
Spojovací postřík PS, EKM 0.3 kg/m<sup>2</sup> ČSN 73 61 29
- **Obalované kamenivo ACP 22 S .....60 mm ČSN EN 13108-1**  
Infiltrační postřík PI, EKM 1.0 kg/m<sup>2</sup> ČSN 73 61 29
- **Kamenivo zpevněné cementem KSC I(SC C8/10)....150 mm ČSN 73 61 24**
- **Štěrkodrt' ŠD 0-63 .....200 mm ČSN 73 61 26-1,2**

Dále postupovat dle příslušných ČSN a technických podmínek. Investor poskytne tříletou záruku na konstrukční vrstvy výkopu a povrchu. V případě, že v místě uložení inženýrské sítě dojde k propadu tělesa komunikace (kaverna), bude i po době záruk tato závada na náklady investora (zhotovitele) neprodleně odstraněna a to do sedmi let od předání výkopu. V případě možné proveditelnosti budou příčné přechody provedeny protlakem – podvrtem. Při zásahu do AB bude pokládka živičných vrstev vozovky provedena dle "Technické kvalitativní podmínky staveb pozemních komunikací, kapitola 7., hutněné asfaltové vrstvy". Pokud by došlo v průběhu stavby k poškození obou polovin vozovky, bude požadována obnova asfalt betonových povrchů vozovky v celé šíři a opačně, pokud budou poškozené povrchy pouze v části do jedné poloviny vozovky, bude požadována obnova povrchů v celé šíři poloviny vozovky s vložením bitumenové dělicí pásky (v obou případech ve strojní pokládce finišerem). Výsledný obrazec bude vždy pouze čtverec nebo obdélník. Pokud při výkopové činnosti dojde ke vzniku bočních dutin a prohlubní, budou tyto rozšířeny o sypné úhly. Před položením AB vrstev bude výkop s protokolem o hutnění zkoušce protokolárně předán správci komunikací (SM Děčín – OKD).

### **Upřesňující podmínky:**

**U Obory:** Při jakémkoli zásahu do ½ MK bude provedena strojně finišerem pokládka AB povrchu. Překopy budou zpětně obnoveny v rozšíření 0,5m na každou stranu od kraje výkopu. El. skříňe nebudou umístěny v ploše komunikace ani nesmí bránit rozhledovým poměrům v místě. Uložení kNN nesmí dojít ke změně odtokových poměrů v místě.



**Veřejné osvětlení (VO)**

Jako majetkový správce sítě VO souhlasíme s technickým řešením nových kabelových rozvodů sítě VO vč. umístění sloupů dle předložené situace zpracované spol. ENPRO Energo s.r.o., Sokolská 137/45, 757 01 Valašské Meziříčí 1.

**Stavba statutárního města Děčín bude probíhat v koordinaci se stavbou spol. ČEZ Distribuce, a.s.**

Zpracoval: Ing. Jitka Kálecká, Renata Kuruczová

Vyjádření odboru provozního a organizačního:

**Metropolitní síť (MS)**

V zájmovém území není vedena metropolitní síť. K realizaci nemáme připomínky.

Zpracoval: Ing. Bc. Michal Moc

V případě, že stavba nebude z jakýchkoliv důvodů realizována do 2 let od data vydání tohoto vyjádření nebo pokud nebude nemovitost stavbou dotčena, nejsou účastníci vzájemnými závazky vázáni.

Děčín 19.10.2020

**Ing. Martin Kříž**  
vedoucí odboru místního hospodářství



**MAGISTRÁT MĚSTA DĚČÍN**

Odbor správních činností a obecní živnostenský úřad

Mírové nám. 1175/5, 405 38 Děčín IV

Datová schránka: x9hbpfn

Číslo jednací: MDC/120184/2020  
Spisová zn.: MDC/116826/2020  
Počet listů: 1  
Počet příloh: 0

Vyřizuje: Škorcová  
Telefon: 412 591 226  
Fax:  
E-mail: tatana.skorcova@mmdecin.cz

Děčín 04.11.2020

**Vyjádření k akci: vyjádření - úprava sítě VO Děčín VII-Chrochvice, ul. U Obory**

Dne 26.10.2020 jsme na Magistrát města Děčín, odbor správních činností a obecní živnostenský úřad – oddělení silničního správního a dopravního úřadu, obdrželi žádost o vydání povolení k zvláštnímu užívání komunikace ul. U Obory pro umístění sítě veřejného osvětlení.

Magistrát města Děčín, odbor správních činností a obecní živnostenský úřad, jako příslušný silniční správní úřad dle § 40 odst. 5 písm. c) zákona č. 13/1997 Sb. o pozemních komunikacích ve znění pozdějších předpisů k Vaší žádosti sděluje následující:

Veřejné osvětlení je příslušenstvím komunikace, proto nepodléhá povolení k zvláštnímu užívání dle § 25 odst. 6 písm. d) zákona č. 13/1997 Sb. o pozemních komunikacích ve znění současných předpisů. K uložení sítě veřejného osvětlení v souvislosti s výše uvedenou stavbou není z hlediska silničního správního a dopravního úřadu námitek za předpokladu, že budou splněny podmínky správce komunikace – Statutárního města Děčín, odboru komunikací a dopravy, dané vyjádřením č.j. MDC/107777/2020 ze dne 19.10.2020.

30 dní před samotnou realizací požádá investor, popřípadě dodavatel o povolení k zvláštnímu užívání dle § 25 odst. 6 písm. b) zákona č.13/1997 Sb. o pozemních komunikacích, ve znění pozdějších předpisů.

**Ing. Vladimíra Holečková**  
vedoucí odboru

otisk úředního razítka  
podepsáno elektronicky



## SEZNAM DOTČENÝCH PARCEL

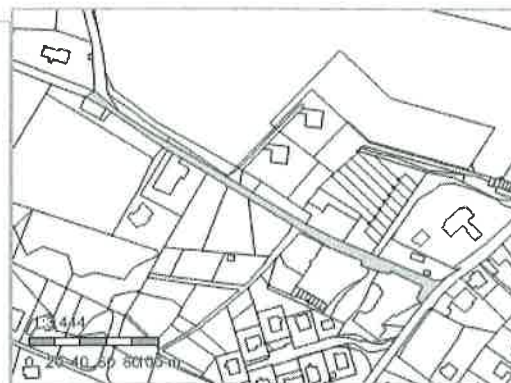
Zakázka číslo: 51-0474-1  
Název akce : Úprava sítě VO Děčín VII-Chrochvice, ul. U Obory  
Katastrální území: Chrochvice  
Obec: Děčín (okres: Děčín)

Vlastník	Adresa	Parcelní číslo	podíl	LV
Statutární město Děčín	Mírové nám. 1175/5, 40502, Děčín	679		10001



## Informace o pozemku

Parcelní číslo: [679](#) ↗  
Obec: [Děčín \[562335\]](#) ↗  
Katastrální území: [Chrochvice \[625086\]](#)  
Číslo LV: [10001](#)  
Výměra [m<sup>2</sup>]: 2066  
Typ parcely: Parcela katastru nemovitostí  
Mapový list:  
Určení výměry: Ze souřadnic v S-JTSK  
Způsob využití: ostatní komunikace  
Druh pozemku: ostatní plocha



## Vlastníci, jiní oprávnění

Vlastnické právo

Podíl

Statutární město Děčín, Mírové nám. 1175/5, Děčín IV-Podmokly, 40502 Děčín

## Způsob ochrany nemovitosti

Název

rozsáhlé chráněné území

## Seznam BPEJ

Parcela nemá evidované BPEJ.

## Omezení vlastnického práva

Typ

Věcné břemeno vedení

## Jiné zápisy

Nejsou evidovány žádné jiné zápisy.

↗ Řízení, v rámci kterých byl k nemovitosti zapsán cenový údaj

Nemovitost je v územním obvodu, kde státní správu katastru nemovitostí ČR vykonává [Katastrální úřad pro Ústecký kraj](#),  
[Katastrální pracoviště Děčín](#) ↗

Zobrazené údaje mají informativní charakter. Platnost dat k 02.12.2020 08:00.